Cámara Argentina de Comercio y Servicios
Fundada en 1924

Cámara Argentina de Comercio y Servicios

Informe de Venta Ilegal Callejera y Piratería en la Ciudad de Buenos Aires

Enero de 2018

En diciembre se detectaron 536 puestos de venta ilegal en las zonas relevadas por la Cámara Argentina de Comercio y Servicios en la ciudad de Buenos Aires, lo que representa una suba de 7,2% en comparación con noviembre último. En términos interanuales se verificó una reducción de 76,1%. La baja registrada en la comparación interanual estuvo vinculada con los distintos operativos llevados a cabo por el Gobierno de la Ciudad de Buenos Aires en el último año. Asimismo, en diciembre de 2017 la cuadra con mayor cantidad de puestos de venta ilegal fue avenida Avellaneda al 3300, con 46 stands, siendo el rubro con mayor incidencia el de Indumentaria y calzado; el segundo lugar el de Óptica, fotografía, relojería y joyería., y el tercero el de Alimentos y bebidas.

Resumen Ejecutivo

- Durante el mes de diciembre se detectaron 536 puestos de venta callejera ilegal en las áreas relevadas de la ciudad de Buenos Aires. Esto representa una suba de la actividad de 7,2% en relación a noviembre último y un descenso de 76,1% en comparación a diciembre de 2016. En avenidas y calles se observaron 463 stands, lo que implica un alza de 6,7% respecto al registro previo, mientras que frente a los observados hace un año se detectó una merma de 76,2%. Asimismo, en estaciones y plazas se relevaron 73 puestos, lo que representó un incremento de 10,6% respecto a noviembre último y un descenso de 75,5% en relación a diciembre de 2016. ***(+info pág. 2)***

- Las diez cuadras más afectadas contuvieron al 63% del total de puestos de venta ilegal ubicados en calles, avenidas y peatonales. La primera posición fue para avenida Avellaneda al 3300, con 46 stands. ***(+info pág. 3)***

- Indumentaria y calzado continuó ocupando el primer puesto entre los rubros más comercializados en la venta ilegal callejera, con una participación de 28%. ***(+info pág. 5)***

- El área más afectada por la venta ilegal del rubro Alimentos y bebidas fue la zona Liniers. ***(+info pág. 6)***

- Se relevaron 219 falsificaciones individuales de productos registrados bajo marcas o derechos de propiedad intelectual, siendo un 9,5% mayor a lo observado en la medición anterior. En términos interanuales, se detectó una baja de 66,8%. La Zona Liniers se posicionó como la principal zona de venta de productos falsificados (encabezó rubros). Dentro de Indumentaria y calzado, las marcas más falsificadas fueron Adidas, Nike y Puma, en tanto que dentro de Óptica, fotografía, relojería y joyería, el liderazgo fue para Ray Ban y Rolex. ***(+info pág. 7)***

- El Índice Sintético de Venta Ilegal y Piratería (ISVIP) se ubicó en 32,3 puntos en diciembre, lo que representó una suba respecto a noviembre de 8,4%. En términos interanuales hubo una caída de 73,2%. ***(+info pág. 8)***

- Durante el mes de diciembre se detectaron 44 puestos de venta callejera ilegal en La Plata, 38 puestos en Lanús, 40 en Moreno y 41 en Florencio Varela. ***(+info Anexo Aglomerado GBA)***

Puestos Detectados

	c/dic-16	c/nov-17
536 Total	-76,1%	+7,2%
463 Avenidas y Calles	-76,2%	+6,7%
73 Estaciones y Plazas	-75,5%	+10,6%
	Variación con respecto al año anterior	Variación con respecto al mes anterior

Área	N° de Puestos	Cuadras Afectadas
Zona Liniers	220 (47,5%)	8 (12,5%)
Av. Avellaneda	73 (15,7%)	6 (9,37%)
Av. Rivadavia	52 (11,2%)	11 (17,1%)
Perú	37 (7,99%)	2 (3,12%)
Av. Córdoba	15 (3,23%)	4 (6,25%)
Zona Microcentro	12 (2,59%)	10 (15,6%)
Av. Corrientes	10 (2,15%)	5 (7,81%)
Av. de Mayo	9 (1,94%)	4 (6,25%)
Zona Once	9 (1,94%)	2 (3,12%)
Av. Pueyrredón	8 (1,72%)	3 (4,68%)
Av. Santa Fe	6 (1,29%)	2 (3,12%)
9 de Julio	5 (1,07%)	4 (6,25%)
Av. Juramento	5 (1,07%)	1 (1,56%)
Total general	**463 (100%)**	**64 (100%)**

En el mes de diciembre de 2017 se detectaron 536 puestos de venta callejera ilegal en las áreas relevadas de la ciudad de Buenos Aires. Esto implicó una suba de 7,2% con respecto a la medición de noviembre de 2017 y un retroceso de 76,1% en comparación a diciembre de 2016.

Considerando calles, avenidas y peatonales, se observaron 463 puestos individuales que ejercen el comercio de manera desleal en las zonas relevadas. Esta cantidad de stands es 6,7% superior a la de noviembre de 2017. En términos interanuales se registró una baja de 76,2%. En tanto, la Zona Liniers, con 220 puestos y una incidencia de 47,5%, se ubicó en el primer lugar.

En estaciones y plazas se relevaron 73 puestos de venta ilegal. Esto representa un alza de 10,6% respecto a la medición anterior y un retroceso de 75,5% en relación a diciembre de 2016. La estación Constitución y Retiro fueron las áreas más afectadas, con 18 stands cada una.

Área	N° de Puestos
Estación Constitución	18 (24,6%)
Estación Retiro	18 (24,6%)
Estación 11 de Septiembre	15 (20,5%)
Plaza de Mayo	7 (9,58%)
Parque Rivadavia	6 (8,21%)
Estación Lacroze	6 (8,21%)
Estación Belgrano C	3 (4,10%)
Total general	**73 (100%)**

Top 10

Representa

63% *Del total de puestos en avenidas y calles*

15,6% *Del total de cuadras afectadas*

Las diez cuadras más afectadas contienen el 63% del total de puestos en calles, avenidas y peatonales. En el mes de diciembre, los stands abarcados en el Top 10 fueron 292.

Las dos cuadras más perjudicadas fueron avenida Avellaneda al 3300 y José León Suárez al 0, con 46 y 44 puestos, respectivamente.

Durante este mes se detectó una densidad promedio de 7,2 puestos por cuadra, disminuyendo el nivel registrado en la medición anterior, cuando anotó una densidad promedio de 7,4.

Por otra parte, la densidad mediana por área durante el mes de septiembre fue de 3,8 puestos por cuadra.

Calle (Altura)	N° de Puestos
Av. Avellaneda (3300)	46 (9,93%)
Jose Leon Suarez (0)	44 (9,50%)
Jose Leon Suarez (100)	41 (8,85%)
Falcon (7200)	40 (8,63%)
Falcon (7100)	25 (5,39%)
Ibarrola (7200)	23 (4,96%)
Montiel (0)	20 (4,31%)
Perú (0)	20 (4,31%)
Perú (100)	17 (3,67%)
Cuzco (0)	16 (3,45%)
Top 10	**292 (63,0%)**

63% del total en avenidas y calles

Área	Densidad
Zona Liniers	27,5
Av. Avellaneda	12,2
Av. Rivadavia	4,7
Perú	18,5
Av. Córdoba	3,8
Zona Microcentro	1,2
Av. Corrientes	2,0
Av. de Mayo	2,3
Zona Once	4,5
Av. Cabildo	2,7
Av. Santa Fe	3,0
9 de Julio	1,3
Av. Juramento	5,0
Total general	**7,2**

Cuadras afectadas por cantidad de puestos

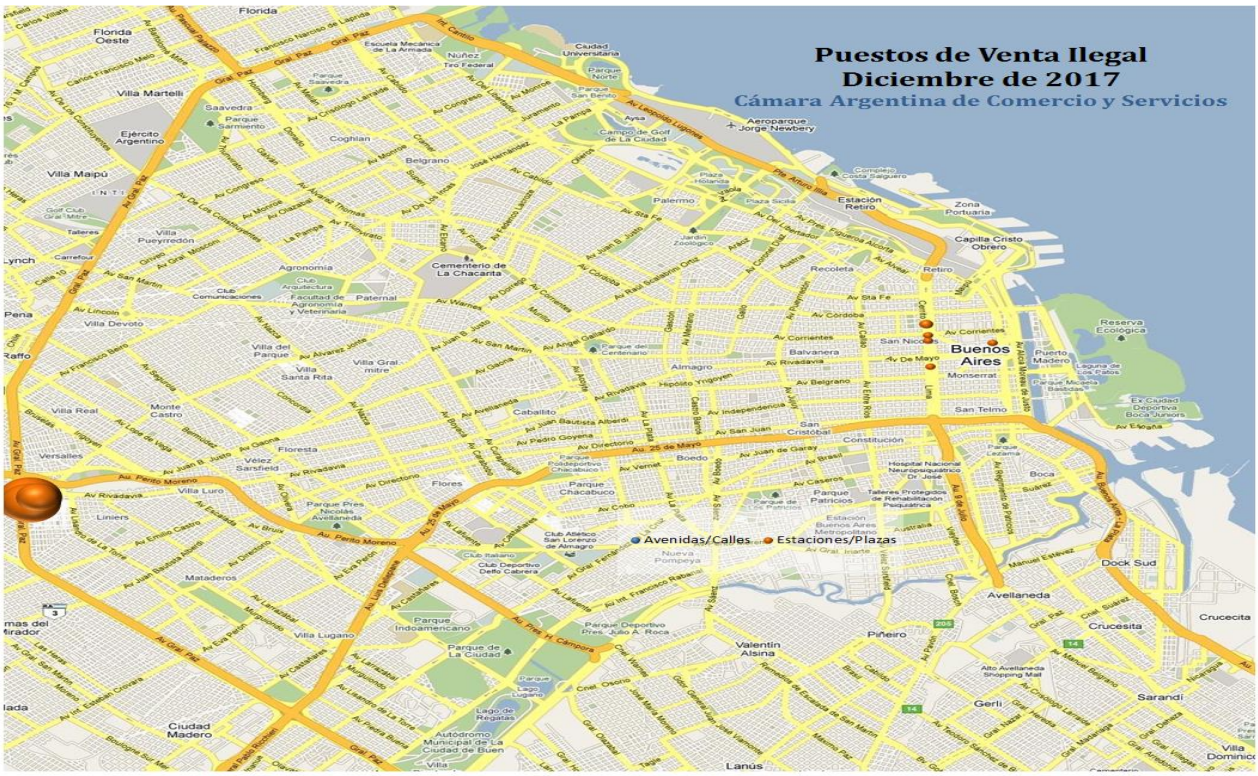

Concentración de puestos en Avenidas, Calles y Peatonales

Rubros más Afectados

Rubro	Participación
Indumentaria y calzado	28,0%
Óptica, fotog., reloj., joyería	18,2%
Alimentos y bebidas	17,1%
Juguetería y esparcim.	14,7%
Artículos domésticos	7,8%
Artesanías	6,5%
Otros	3,8%
Construcción y ferretería	1,9%
Viveros y florerías	1,1%
Farmacias y perfumerías	0,5%
Librerías	0,3%
Total	**100%**

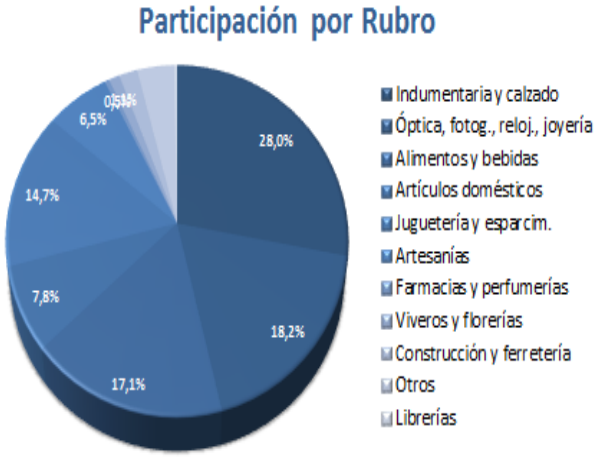

Como es habitual, Indumentaria y calzado ocupó el primer puesto entre los rubros más comercializados en los puestos de venta ilegal callejera. En concreto, en diciembre tuvo una participación de 28%. En relación al mes anterior registró una caída en su incidencia de 0,6 puntos porcentuales.

El segundo puesto fue para Óptica, fotografía, relojería y Joyería, con 18,2%, lo que implicó un descenso de 1,4 puntos porcentuales respecto a la medición anterior.

El tercer puesto fue para Alimentos y bebidas con 17,1%, lo que implicó una baja de 0,4 puntos porcentuales en su participación frente a la exhibida en noviembre.

Por su parte, Juguetería y esparcimiento se posicionó en el cuarto lugar, con una incidencia de 14,7%, lo que representó un alza de 7,3 puntos porcentuales en comparación con la medición anterior.

Variación con respecto al mes anterior

Puntos Porcentuales	
Juguetería y esparcim.	**+7,3 pp**
Librerías	**-0,2 pp**
Viveros y florerías	**-0,2 pp**
Alimentos y bebidas	**-0,4 pp**
Artesanías	**-0,5 pp**
Indumentaria y calzado	**-0,6 pp**
Otros	**-0,7 pp**
Artículos domésticos	**-0,8 pp**
Construcción y ferretería	**-1 pp**
Óptica, fotog., reloj., joyería	**-1,4 pp**
Farmacias y perfumerías	**-1,6 pp**

Focos de venta por rubro

Estación/Plaza

Considerando estaciones y plazas, la estación Once de Septiembre fue la más afectada por la venta ilegal de los rubros Alimentos y bebidas (que tuvo una participación de 41,5% en este tipo de locaciones). En otro orden, la estación Retiro se destacó por los rubros Óptica, fotog., reloj. y joyería; Indumentaria y calzado y Otros. Asimismo, Parque Rivadavia se destacó en el rubro Juguetería y esparcimiento; Estación Belgrano C en Artículos domésticos; Estación Constitución en Construcción y ferretaría; Plaza de Mayo en Artesanías; y la estación Lacroze en Viveros y florerías.

Rubro	Participación	Zona + afectada
Alimentos y bebidas	41,5%	Estación 11 de Septiembre
Óptica, fotog., reloj., joyería	20,7%	Estación Retiro
Juguetería y esparcim.	14,6%	Parque Rivadavia
Indumentaria y calzado	7,3%	Estación Retiro
Artículos domésticos	6,1%	Estación Belgrano C
Construcción y ferretería	3,7%	Estación Constitución
Artesanías	2,4%	Plaza de Mayo
Viveros y florerías	2,4%	Estación Lacroze
Otros	1,2%	Estación Retiro
Total	**100%**	

Avenida/Calle

Dentro de las calles, avenidas y peatonales, la zona Liniers se ubicó, en diciembre, como el principal centro de comercialización del rubro Indumentaria y calzado (que tuvo una incidencia de 31,1% en este tipo de locaciones). También fue el principal centro de comercialización de los rubros Óptica, fotog., reloj y joyería; Juguetería y esparcimiento; Alimentos y bebidas; Artículos domésticos; y Farmacias y perfumerías. Por su parte, Perú se destacó en el rubro Artesanías y Librerías; Zona Once en Otros y Viveros y florerías. Por último, la avenida Corrientes en Construcción y ferreterías.

Rubro	Participación	Zona + afectada
Indumentaria y calzado	31,1%	Zona Liniers
Óptica, fotog., reloj., joyería	17,8%	Zona Liniers
Juguetería y esparcim.	14,7%	Zona Liniers
Alimentos y bebidas	13,4%	Zona Liniers
Artículos domésticos	8,1%	Zona Liniers
Artesanías	7,2%	Perú
Otros	4,2%	Zona Once
Construcción y ferretería	1,7%	Av. Corrientes
Viveros y florerías	0,9%	Zona Once
Farmacias y perfumerías	0,6%	Zona Liniers
Librerías	0,4%	Perú

Piratería

+9,5%

Con respecto a noviembre de 2017

219

Fraudes Marcarios en puestos de venta ilegal

-66,8%

Con respecto a diciembre de 2016

Durante diciembre se identificaron 219 falsificaciones individuales de marcas y propiedad intelectual en las cuadras afectadas de la ciudad de Buenos Aires. Esto significa que hubo 219 oportunidades en las que el relevador identificó un producto que estaba siendo comercializado fraguando la marca o la propiedad intelectual. Este resultado fue 9,5% mayor al de noviembre último, y un 66,8% inferior al de diciembre de 2016.

La Zona Liniers encabezó las falsificaciones de los tres rubros considerados.

Dentro de indumentaria y calzado, las marcas más falsificadas fueron Adidas, Nike y Puma, en tanto que dentro de Óptica, fotografía, relojería y joyería el liderazgo fue para Ray Ban y Rolex.







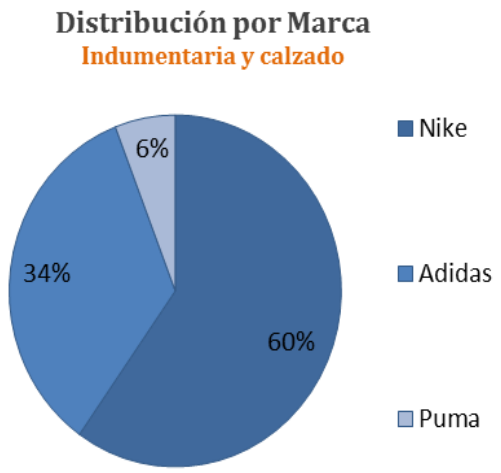

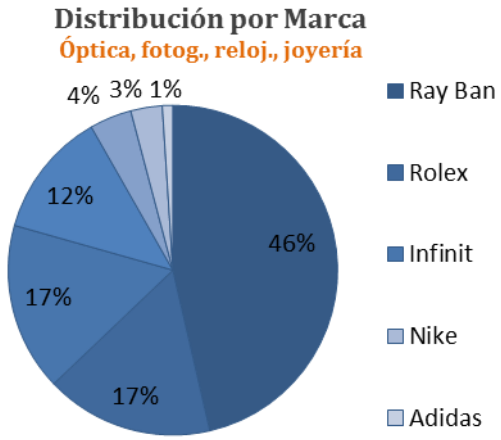

Índice Sintético de Venta Ilegal y Piratería (ISVIP)

32,3 puntos

+8,4%

Con respecto a noviembre de 2017

-73,2%

Con respecto a diciembre de 2016

Índice de Venta Ilegal y Piratería		
	Mar'10=100	Variación
dic-16	**120,4**	6,7%
feb-17	**42,6**	13,6%
mar-17	**41,7**	-64,6%
abr-17	**40,9**	-2,1%
may-17	**40,0**	-1,9%
jun-17	**38,8**	-2,2%
jul-17	**39,1**	-3,0%
ago-17	**36,3**	0,8%
sep-17	**37,5**	-7,2%
oct-17	**29,7**	-20,8%
nov-17	**29,8**	0,3%
dic-17	32,3	8,4%

El Índice Sintético de Venta Ilegal y Piratería (ISVIP) se calcula a partir de la cantidad de puestos de venta ilegal callejera ubicados en las principales arterias de la ciudad de Buenos Aires y de la cantidad de falsificaciones individuales de marcas y propiedad intelectual.

Este índice, incluido a partir de enero de 2013, presentó en diciembre una suba de 8,4% con respecto a la medición previa y se ubicó en 32,3 puntos. En relación a diciembre de 2016 sufrió una baja de 73,2%.

Indice Sintético de Venta Ilegal y Piratería

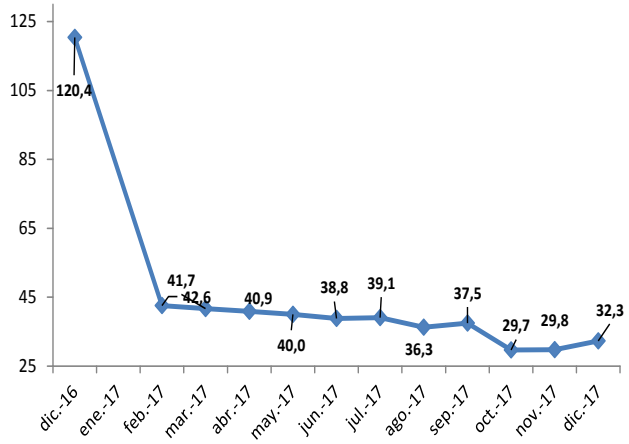

Indice de cantidad de puestos

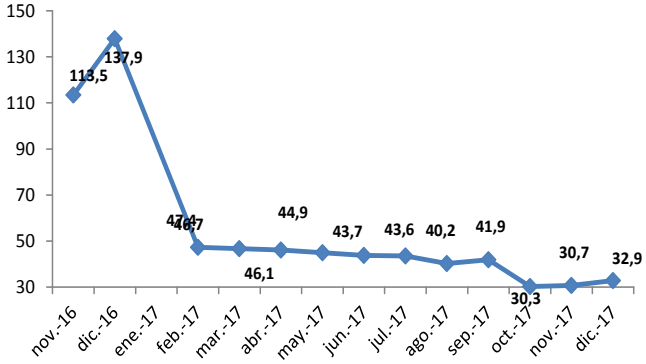

Indice de Piratería

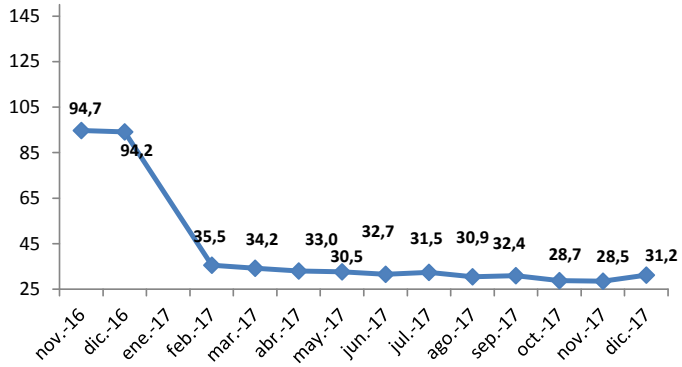

Muestra y Metodología

Relevamiento realizado entre el 1º y el 29 de diciembre entre las 10:00 y las 20:00 hs.

Se realiza un recorrido observando los puestos de comercio ilegal instalados en ambas aceras de las mencionadas avenidas, calles, estaciones terminales y plazas. En el caso de las estacione

s se relevan tanto las estaciones como las plazas y calles inmediatamente aledañas. Se entiende por puestos de comercio ilegal a aquellos que se encuentran instalados en un lugar fijo y no aquellos que son ambulantes. Todo aquel stand, que aunque en forma precaria, se muestre asentado en un lugar, ya sea con una mesa, caballete o simplemente sobre el piso, es contabilizado. Los datos relevados se asientan en planillas, por rubros y ubicación exacta. **No se lleva a cabo los días de lluvia, fines de semana ni feriados.**

Avenidas, Calles y Peatonales

Avenidas

(9 de Julio) Lima/Irigoyen (0-1200)
(9 de Julio) Pellegrini/Cerrito (0-1400)
Av. Avellaneda (2500-4000)
Av. Cabildo (2100-5000)
Av. Callao (0-500)
Av. Córdoba (0- 6700)
Av. Corrientes (0-6900)
Av. de Mayo (500-1500)
Av. Juramento (1900-2400)
Av. Pueyrredón (0-2700)
Av. Rivadavia (200-500 y 1500-11700)
Av. Santa Fe (600-5400)

Peatonales

Florida (0-1100)
Lavalle (0-1100)
Perú (0-200)

Zona Liniers

Cuzco (0-200)
Falcón (7100-7300)
Gana (0-100)
Ibarrola (7100-7300)
José León Suarez (0-200)
Montiel (0-200)

Zona Microcentro

25 de Mayo (0-400)
Av. Leandro N. Alem (0-400)
Av. Pte. Roque Sáenz Peña (500-1000)
B. Mitre (200-1000)
Esmeralda (0-400)
Maipú (0-400)
Perón (200-1000)
Reconquista (0-400)
San Martín (0-400)
Sarmiento (200-1000)
Suipacha (0-400)

Zona Once

Azcuénaga (0-400)
B. Mitre (2300-2800)
Castelli (0-400)
Larrea (0-400)
Paso (0-400)
Pasteur (0-400)
Perón (2300-2800)
Sarmiento (2300-2800)
Valentín Gómez (2600-2800)

Estaciones y Plazas

Estación 11 de Septiembre
Estación Belgrano C
Estación Constitución
Estación Lacroze
Estación Retiro
Parque Rivadavia
Plaza de Mayo

CIIU	Rubro
5220	Alimentos y bebidas
5233	Artículos domésticos
5234	Construcción y ferretería
5231	Farmacias y perfumerías
5232	Indumentaria y calzado
52393	Juguetería y esparcimiento
52396	Librerías
52393	Óptica, fotog., reloj., joyería
52391	Viveros y florerías
-	Artesanías
-	Otros

Cámara Argentina de Comercio y Servicios

Av. Leandro N. Alem 36
C1003AAN
Buenos Aires, Argentina.

Tel.: +5411 5300.9000
Fax: +5411 5300.9058

www.cac.com.ar