Cámara
Argentina de
Comercio y Servicios

Cámara Argentina de Comercio y Servicios

Informe de Venta Ilegal Callejera y Piratería en la Ciudad de Buenos Aires

Enero de 2020

En enero se detectaron 1214 puestos de venta ilegal en las zonas relevadas por la Cámara Argentina de Comercio y Servicios en la ciudad de Buenos Aires, lo que representa un alza de 47,5% en comparación con diciembre último, mientras que en la comparación con enero de 2019 hubo un avance de 126,9%. Asimismo, en enero de 2020 la cuadra con mayor cantidad de puestos de venta ilegal fue la avenida Avellaneda, con 426 stands, siendo el rubro con mayor incidencia el de Indumentaria y calzado. El segundo lugar fue para Alimentos y bebidas y, el tercero, de Óptica, fotog., reloj. y joyería.

Resumen Ejecutivo

- Durante el mes de enero se detectaron 1214 puestos de venta callejera ilegal en las áreas relevadas de la ciudad de Buenos Aires. Esto representa una suba de la actividad de 47,5% con relación a diciembre último y una expansión de 126,9% en comparación a enero de 2019. En avenidas y calles se observaron 875 stands, lo que implica un incremento de 71,9% respecto al registro previo, mientras que frente a los observados en enero de 2019 hubo un alza de 171,7%. Asimismo, en estaciones y plazas se relevaron 339 puestos, lo que representó una suba de 7,9% respecto a diciembre último y un alza de 59,1% en relación enero de 2019. ***(+info pág. 2)***

- Las diez cuadras más afectadas contuvieron al 82,5% del total de puestos de venta ilegal ubicados en calles, avenidas y peatonales. La primera posición fue para la avenida Avellaneda al 2900, con 240 stands. ***(+info pág. 3)***

- Indumentaria y calzado se posicionó en el primer puesto entre los rubros más comercializados en la venta ilegal callejera, con una participación de 54,2%. ***(+info pág. 5)***

- El área más afectada por la venta ilegal del rubro Alimentos y bebidas fue la estación Retiro. ***(+info pág. 6)***

- Se relevaron 282 falsificaciones individuales de productos registrados bajo marcas o derechos de propiedad intelectual, lo que implicó una suba de 12,8% en comparación con la medición previa. En comparación con enero de 2019, se detectó un avance de 65,9%. Avenida Avellaneda se posicionó como la principal zona de venta de productos falsificados (encabezó rubros). Dentro de Indumentaria y calzado, las marcas falsificadas fueron Nike y Adidas. ***(+info pág. 7)***

- El Índice Sintético de Venta Ilegal y Piratería (ISVIP) se ubicó en 60,8 puntos en enero, lo que representó una suba respecto a diciembre de 36,3%. Asimismo, la comparación interanual arrojó una variación de 106,8%. ***(+info pág. 8)***

- Durante el mes de enero se detectaron 200 puestos de venta callejera ilegal en La Plata, 71 puestos en Lanús, 51 en Moreno y 39 en Florencio Varela. ***(+info Anexo Aglomerado GBA)***

Puestos Detectados

	C/ene-19	c/dic-19
1214 Total	126,9%	47,5%
875 Avenidas y Calles	171,7%	71,9%
339 Estaciones y Plazas	59,1%	7,9%
	Variación con respecto al año anterior	Variación con respecto al mes anterior

En el mes de enero de 2020 se detectaron 1214 puestos de venta callejera ilegal en las áreas relevadas de la ciudad de Buenos Aires. Esto implicó una suba de 47,5% con respecto a la medición de diciembre y un avance de 126,9% en comparación a enero de 2019.

Considerando calles, avenidas y peatonales, se observaron 875 puestos individuales que ejercen el comercio de manera desleal en las zonas relevadas. Esta cantidad de stands es 71,9% mayor a la de diciembre. En términos interanuales se registró un incremento de 171,7%. En tanto, la avenida Avellaneda, con 426 puestos y una incidencia de 48,6% se ubicó en el primer lugar.

En estaciones y plazas se relevaron 339 puestos de venta ilegal. Esto representa un alza de 7,9% respecto a la medición anterior y un avance de 59,1% en relación a enero de 2019. Las estaciones Retiro y Constitución fueron las áreas más afectadas, con 172 y 105 stands, respectivamente.

Área	N° de Puestos	Cuadras Afectadas
Av. Avellaneda	426 (48,6%)	5 (11,9%)
Av. Pueyrredón	203 (23,2%)	6 (14,2%)
Zona Once	86 (9,82%)	5 (11,9%)
Av. Rivadavia	65 (7,42%)	7 (16,6%)
Perú	50 (5,71%)	1 (2,38%)
Av. Corrientes	28 (3,2%)	8 (19,0%)
Av. Córdoba	6 (0,68%)	3 (7,14%)
Av. Santa Fe	5 (0,57%)	3 (7,14%)
Av. Cabildo	3 (0,34%)	2 (4,76%)
Av. de Mayo	3 (0,34%)	2 (4,76%)
Total general	**875 (100%)**	**42 (100%)**

Avenidas vs. Estaciones

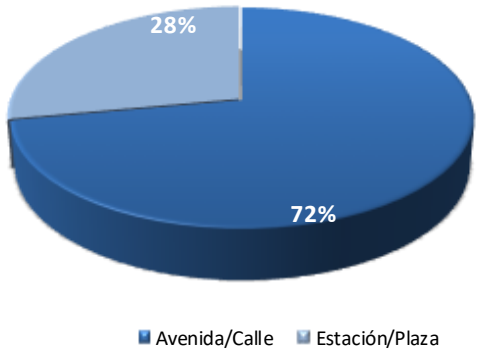

Área	N° de Puestos
Estación Retiro	172 (50,7%)
Estación Constitución	105 (30,9%)
Estación 11 de Septiembre	44 (12,9%)
Parque Rivadavia	8 (2,35%)
Plaza de Mayo	4 (1,17%)
Estación Belgrano C	3 (0,88%)
Estación Lacroze	3 (0,88%)
Total general	**339 (100%)**

Top 10

Representa

82,5% *Del total de puestos en avenidas y calles*

23,8% *Del total de cuadras afectadas*

Las diez cuadras más afectadas contienen el 82,5% del total de puestos en calles, avenidas y peatonales. En el mes de enero, los stands abarcados en el Top 10 fueron 722.

Las dos cuadras más perjudicadas fueron la avenida Avellaneda al 2900 y al 3000, con 240 y 100 puestos, respectivamente.

Durante este mes se detectó una densidad promedio de 20,8 puestos por cuadra, aumentando su valor en relación a la medición previa que arrojaba 13,8.

Por otra parte, la densidad mediana por área durante el mes de agosto fue de 9,3 puestos por cuadra.

Calle (Altura)	N° de Puestos
Av. Avellaneda (2900)	240 (27,4%)
Av. Avellaneda (3000)	100 (11,4%)
Av. Avellaneda (3100)	69 (7,88%)
Av. Pueyrredón (200)	65 (7,42%)
Av. Pueyrredón (100)	60 (6,85%)
Perú (0)	50 (5,71%)
B.Mitre (2700)	44 (5,02%)
Av. Pueyrredón (300)	36 (4,11%)
Castelli (100)	33 (3,77%)
Av. Rivadavia (2700)	25 (2,85%)
Top 10	**722 (82,5%)**

82,5% del total en avenidas y calles

Área	Densidad
Av. Avellaneda	85,2
Av. Pueyrredón	33,8
Zona Once	17,2
Av. Rivadavia	9,3
Perú	50,0
Av. Corrientes	3,5
Av. Córdoba	2,0
Av. Santa Fe	1,7
Av. Cabildo	1,5
Av. de Mayo	1,5
Total general	**20,8**

Cuadras afectadas por cantidad de puestos

Concentración de puestos en Avenidas, Calles y Peatonales

Rubros más Afectados

Rubro	Participación
Indumentaria y calzado	54,2%
Alimentos y bebidas	23,9%
Óptica, fotog., reloj., joyería	11,1%
Artesanías	4,8%
Artículos domésticos	2,9%
Juguetería y esparcim.	1,0%
Otros	0,7%
Librerías	0,7%
Construcción y ferretería	0,2%
Viveros y florerías	0,1%
Total	**100%**

Participación por Rubro

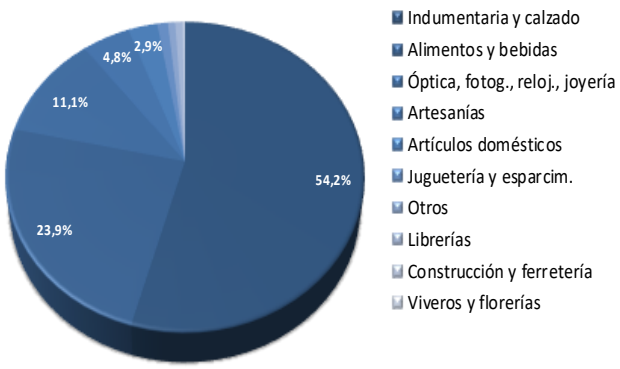

En enero, Indumentaria y calzado ocupó el primer puesto entre los rubros más comercializados en los puestos de venta ilegal callejera. En concreto, tuvo una participación de 54,2%. Con relación al mes anterior se registró un alza de 23,4 puntos porcentuales.

El segundo puesto fue para Alimentos y bebidas, con 23,9%, lo que implicó un descenso de 7,7 puntos porcentuales respecto a la medición anterior.

El tercer puesto fue para Óptica, fotog., reloj., y joyería 11,1%, disminuyendo 4,4 puntos porcentuales su participación respecto a la medición de diciembre de 2019.

Por su parte, Artesanías se posicionó en el cuarto lugar, con una incidencia de 4,8%, lo que representó una baja de 11,8 puntos porcentuales en comparación con la medición anterior.

Variación con respecto al mes anterior

	Puntos Porcentuales
Indumentaria y calzado	**+23,4 pp**
Artículos domésticos	**+0,8 pp**
Librerías	**+0,6 pp**
Farmacias y perfumerías	**+0,4 pp**
Construcción y ferretería	**+0,2 pp**
Otros	**-0,3 pp**
Juguetería y esparcim.	**-0,3 pp**
Viveros y florerías	**-0,8 pp**
Óptica, fotog., reloj., joyería	**-4,4 pp**
Alimentos y bebidas	**-7,7 pp**
Artesanías	**-11,8 pp**

Focos de venta por rubro

Estación/Plaza

Considerando estaciones y plazas, la estación Retiro fue la más afectada por la venta ilegal del rubro Alimentos y bebidas (que tuvo una participación de 40,2% en este tipo de locaciones), Indumentaria y calzado, Óptica, fotografía, relojería y joyería y Artículos domésticos. En tanto, Parque Rivadavia se focalizó en Juguetería y esparcimiento; Plaza de Mayo en Artesanías y, por último, Viveros y florerías se ubicó en la Estación Lacroze.

Rubro	Participación	Zona + afectada
Alimentos y bebidas	40,2%	Estación Retiro
Indumentaria y calzado	34,8%	Estación Retiro
Óptica, fotog., reloj., joyería	17,1%	Estación Retiro
Artículos domésticos	5,1%	Estación Retiro
Juguetería y esparcim.	2,0%	Parque Rivadavia
Artesanías	0,6%	Plaza de Mayo
Viveros y florerías	0,3%	Estación Lacroze
Total	**100%**	

Avenida/Calle

Dentro de las calles, avenidas y peatonales, la avenida Avellaneda se ubicó, en enero, como el principal centro de comercialización del rubro Indumentaria y calzado (que tuvo una incidencia de 62%), Alimentos y bebidas; Óptica, fotografía, relojería y joyería; Artículos domésticos; Librerías; Juguetería y esparcimiento y Farmacias y perfumerías. Por su parte, la calle Perú concentró el rubro Artesanías, mientras que avenida Córdoba se destacó en Otros. Asimismo, en la avenida Rivadavia se encontró, mayormente, el rubro Construcción y ferretería.

Rubro	Participación	Zona + afectada
Indumentaria y calzado	62,0%	Av. Avellaneda
Alimentos y bebidas	17,4%	Av. Avellaneda
Óptica, fotog., reloj., joyería	8,7%	Av. Avellaneda
Artesanías	6,4%	Perú
Artículos domésticos	2,0%	Av. Avellaneda
Librerías	1,0%	Av. Avellaneda
Otros	1,0%	Av. Córdoba
Juguetería y esparcim.	0,7%	Av. Avellaneda
Farmacias y perfumerías	0,6%	Av. Avellaneda
Construcción y ferretería	0,2%	Av. Rivadavia
Total	**100%**	

Piratería

65,9% ↑

Con respecto a enero de 2019

282

Fraudes Marcarios en puestos de venta ilegal

12,8% ↑

Con respecto a diciembre de 2019

Durante enero se identificaron 282 falsificaciones individuales de marcas y propiedad intelectual en las cuadras afectadas de la ciudad de Buenos Aires. Esto significa que hubo 282 oportunidades en las que el relevador identificó un producto que estaba siendo comercializado fraguando la marca o la propiedad intelectual. Este resultado fue 65,9% mayor al de enero de 2019, e implicó una expansión de 12,8% en relación a diciembre de 2019.

La avenida Avellaneda encabezó las falsificaciones de los rubros Indumentaria y calzado, y Óptica, fotog., relojería y joyería.

Dentro de indumentaria y calzado, las marcas falsificadas fueron Nike y Adidas, mientras que, en Óptica, fotog., relojería y joyería las principales marcas fueron Ray Ban e Rolex.





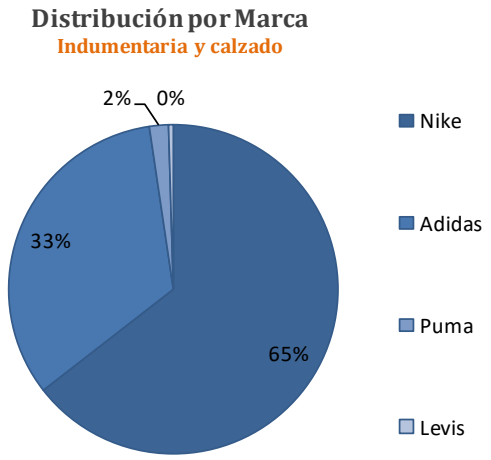

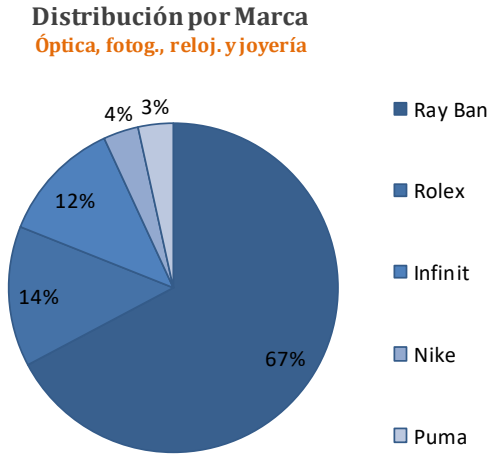

Índice Sintético de Venta Ilegal y Piratería (ISVIP)

60,8 puntos

36,3%

Con respecto a diciembre de 2019

106,8%

Con respecto enero de 2019

Índice de Venta Ilegal y Piratería		
	Mar'10=100	Variación
feb-19	**38,6**	0,3%
mar-19	**28,4**	-26,4%
abr-19	**29,1**	2,5%
may-19	**18,2**	-37,5%
jun-19	**25,7**	41,2%
jul-19	**22,2**	-13,6%
ago-19	**30,4**	36,9%
sep-19	**30,0**	-1,3%
oct-19	**35,8**	19,3%
nov-19	**20,2**	-43,6%
dic-19	**44,6**	120,8%
ene-20	60,8	36,3%

El Índice Sintético de Venta Ilegal y Piratería (ISVIP) se calcula a partir de la cantidad de puestos de venta ilegal callejera ubicados en las principales arterias de la ciudad de Buenos Aires y de la cantidad de falsificaciones individuales de marcas y propiedad intelectual.

Este índice, incluido a partir de enero de 2013, presentó en enero una suba de 36,3% con respecto a la medición previa y se ubicó en 60,8 puntos. En relación a enero de 2019 tuvo una expansión de 106,8%.

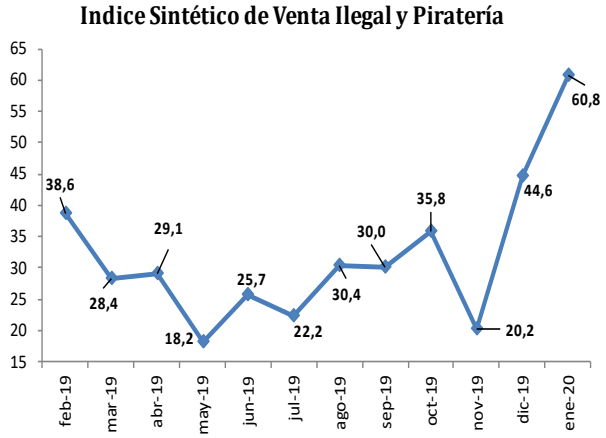

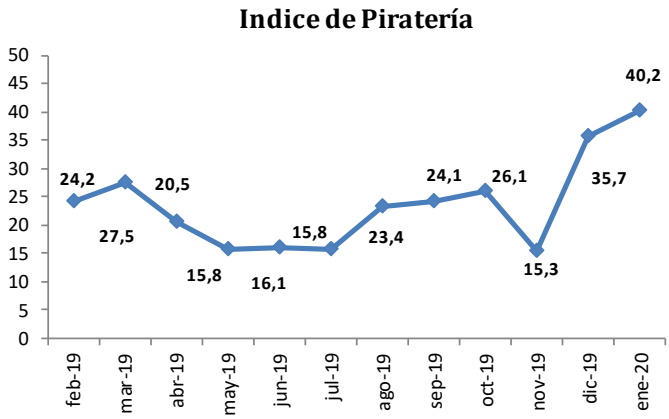

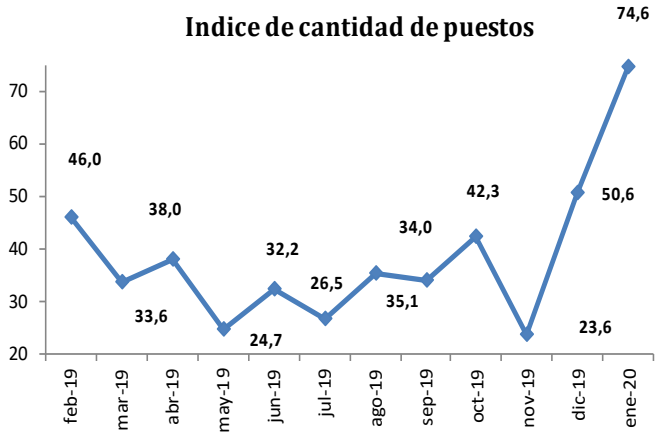

Muestra y Metodología

Relevamiento realizado entre el 1° y el 31 de enero entre las 10:00 y las 20:00 hs.

Se realiza un recorrido observando los puestos de comercio ilegal instalados en ambas aceras de las mencionadas avenidas, calles, estaciones terminales y plazas. En el caso de las estaciones se relevan tanto las estaciones como las plazas y calles inmediatamente aledañas. Se entiende por puestos de comercio ilegal a aquellos que se encuentran instalados en un lugar fijo y no aquellos que son ambulantes. Todo aquel stand, que, aunque en forma precaria, se muestre asentado en un lugar, ya sea con una mesa, caballete o simplemente sobre el piso, es contabilizado. Los datos relevados se asientan en planillas, por rubros y ubicación exacta. **No se lleva a cabo los días de lluvia, fines de semana ni feriados.**

Avenidas, Calles y Peatonales

Avenidas

(9 de Julio) Lima/Irigoyen (0-1200)
(9 de Julio) Pellegrini/Cerrito (0-1400)
Av. Avellaneda (2500-4000)
Av. Cabildo (2100-5000)
Av. Callao (0-500)
Av. Córdoba (0- 6700)
Av. Corrientes (0-6900)
Av. de Mayo (500-1500)
Av. Juramento (1900-2400)
Av. Pueyrredón (0-2700)
Av. Rivadavia (200-500 y 1500-11700)
Av. Santa Fe (600-5400)

Peatonales

Florida (0-1100)
Lavalle (0-1100)
Perú (0-200)

Zona Liniers

Cuzco (0-200)
Falcón (7100-7300)
Gana (0-100)
Ibarrola (7100-7300)
José León Suarez (0-200)
Montiel (0-200)

Zona Microcentro

25 de Mayo (0-400)
Av. Leandro N. Alem (0-400)
Av. Pte. Roque Sáenz Peña (500-1000)
B. Mitre (200-1000)
Esmeralda (0-400)
Maipú (0-400)
Perón (200-1000)
Reconquista (0-400)
San Martín (0-400)
Sarmiento (200-1000)
Suipacha (0-400)

Zona Once

Azcuénaga (0-400)
B. Mitre (2300-2800)
Castelli (0-400)
Larrea (0-400)
Paso (0-400)
Pasteur (0-400)
Perón (2300-2800)
Sarmiento (2300-2800)
Valentín Gómez (2600-2800)

Estaciones y Plazas

Estación 11 de Septiembre
Estación Belgrano C
Estación Constitución
Estación Lacroze
Estación Retiro
Parque Rivadavia
Plaza de Mayo

CIIU	Rubro
5220	Alimentos y bebidas
5233	Artículos domésticos
5234	Construcción y ferretería
5231	Farmacias y perfumerías
5232	Indumentaria y calzado
52393	Juguetería y esparcimiento
52396	Librerías
52393	Óptica, fotog., reloj., joyería
52391	Viveros y florerías
-	Artesanías
-	Otros

Cámara Argentina de Comercio y Servicios

Av. Leandro N. Alem 36
C1003AAN
Buenos Aires, Argentina.

Tel.: +5411 5300.9000
Fax: +5411 5300.9058

www.cac.com.ar