Cámara Argentina de Comercio y Servicios
Fundada en 1924

# Cámara Argentina de Comercio y Servicios

## Informe de Venta Ilegal Callejera y Piratería en la Ciudad de Buenos Aires

**Febrero de 2018**

**En enero se detectaron 152 puestos de venta ilegal en las zonas relevadas por la Cámara Argentina de Comercio y Servicios en la ciudad de Buenos Aires, lo que representa una fuerte baja de 71,6% en comparación con diciembre último. La baja registrada en la comparación interanual estuvo vinculada con los distintos operativos llevados a cabo por el Gobierno de la Ciudad de Buenos Aires en el último año. Asimismo, en enero de 2018 la cuadra con mayor cantidad de puestos de venta ilegal fue la calle Perú al 0, con 30 stands, siendo el rubro con mayor incidencia el de Artesanías; el segundo lugar el de Alimentos y bebidas, y el tercero el de Juguetería y esparcimiento.**

# Resumen Ejecutivo

- Durante el mes de enero se detectaron 152 puestos de venta callejera ilegal en las áreas relevadas de la ciudad de Buenos Aires. Esto representa una fuerte baja de la actividad de 71,6% en relación a diciembre último y un descenso de 93,2% en comparación a diciembre de 2016. En avenidas y calles se observaron 102 stands, lo que implica una caída de 77,9% respecto al registro previo, mientras que frente a los observados en diciembre de 2016 se detectó una merma de 94,7%. Asimismo, en estaciones y plazas se relevaron 50 puestos, lo que representó un retroceso de 31,5% respecto a diciembre último y un descenso de 83,2% en relación a diciembre de 2016. ***(+info pág. 2)***

- Las diez cuadras más afectadas contuvieron al 80,3% del total de puestos de venta ilegal ubicados en calles, avenidas y peatonales. La primera posición fue para la calle Perú al 0, con 30 stands. ***(+info pág. 3)***

- Artesanías se posicionó en el primer puesto entre los rubros más comercializados en la venta ilegal callejera, con una participación de 31,8%. ***(+info pág. 5)***

- El área más afectada por la venta ilegal del rubro Alimentos y bebidas fue la estación Constitución. ***(+info pág. 6)***

- Se relevaron 30 falsificaciones individuales de productos registrados bajo marcas o derechos de propiedad intelectual, siendo un 86,3% menor a lo observado en la medición anterior. En comparación con diciembre de 2016, se detectó una baja de 95,4%. Las estaciones Retiro y Constitución se posicionaron como las principales zonas de venta de productos falsificados (encabezó rubros). Dentro de Indumentaria y calzado, las marcas más falsificadas fueron Adidas y Nike, en tanto que dentro de Óptica, fotografía, relojería y joyería, el liderazgo fue para Ray Ban y Rolex. ***(+info pág. 7)***

- El Índice Sintético de Venta Ilegal y Piratería (ISVIP) se ubicó en 7,3 puntos en enero, lo que representó una baja respecto a diciembre de 77,4%. En comparación con diciembre de 2016 hubo una caída de 82,8%. ***(+info pág. 8)***

- Durante el mes de enero se detectaron 66 puestos de venta callejera ilegal en La Plata, 21 puestos en Lanús, 23 en Moreno y 16 en Florencio Varela. ***(+info Anexo Aglomerado GBA)***

# Puestos Detectados

| | c/dic-16 | c/dic-17 |
|---|---|---|
| **152** Total | -93,2% | -71,6% |
| **102** Avenidas y Calles | -94,7% | -77,9% |
| **50** Estaciones y Plazas | -83,2% | -31,5% |
| | Variación con respecto al año anterior | Variación con respecto al mes anterior |

| Área | N° de Puestos | Cuadras Afectadas |
|---|---|---|
| Perú | 51 (50%) | 2 (6,25%) |
| Av. Juramento | 11 (10,7%) | 1 (3,12%) |
| Zona Once | 9 (8,82%) | 2 (6,25%) |
| Av. Rivadavia | 6 (5,88%) | 7 (21,8%) |
| Av. de Mayo | 5 (4,90%) | 3 (9,37%) |
| Av. Pueyrredón | 5 (4,90%) | 3 (9,37%) |
| Zona Microcentro | 4 (3,92%) | 3 (9,37%) |
| Av. Córdoba | 3 (2,94%) | 2 (6,25%) |
| Av. Corrientes | 3 (2,94%) | 3 (9,37%) |
| Av. Cabildo | 2 (1,96%) | 2 (6,25%) |
| 9 de Julio | 1 (0,98%) | 1 (3,12%) |
| Av. Avellaneda | 1 (0,98%) | 2 (6,25%) |
| Av. Santa Fe | 1 (0,98%) | 1 (3,12%) |
| **Total general** | **102 (100%)** | **32 (100%)** |

En el mes de enero de 2018 se detectaron 152 puestos de venta callejera ilegal en las áreas relevadas de la ciudad de Buenos Aires. Esto implicó una baja de 71,6% con respecto a la medición de diciembre de 2017 y un retroceso de 93,2% en comparación a diciembre de 2016.

Considerando calles, avenidas y peatonales, se observaron 102 puestos individuales que ejercen el comercio de manera desleal en las zonas relevadas. Esta cantidad de stands es 77,9% inferior a la de diciembre de 2017. En términos interanuales se registró una baja de 94,7%. En tanto, la calle Perú, con 51 puestos y una incidencia de 50%, se ubicó en el primer lugar.

En estaciones y plazas se relevaron 50 puestos de venta ilegal. Esto representa una disminución de 31,5% respecto a la medición anterior y un retroceso de 83,2% en relación a diciembre de 2016. La estación Constitución y Retiro fueron las áreas más afectadas, con 13 stands cada una.

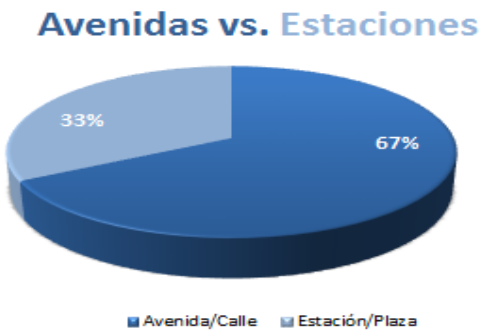


| Área | N° de Puestos |
|---|---|
| Estación Constitución | 13 (26%) |
| Estación Retiro | 13 (26%) |
| Estación 11 de Septiembre | 8 (16%) |
| Parque Rivadavia | 7 (14%) |
| Plaza de Mayo | 4 (8%) |
| Estación Lacroze | 3 (6%) |
| Estación Belgrano C | 2 (4%) |
| **Total general** | **50 (100%)** |

# Top 10

## *Representa*

**80,3%** *Del total de puestos en avenidas y calles*

**31,3%** *Del total de cuadras afectadas*

Las diez cuadras más afectadas contienen el 80,3% del total de puestos en calles, avenidas y peatonales. En el mes de enero, los stands abarcados en el Top 10 fueron 82.

Las dos cuadras más perjudicadas fueron Perú al 0 y al 100, con 30 y 21 puestos, respectivamente.

Durante este mes se detectó una densidad promedio de 3,2 puestos por cuadra, disminuyendo el nivel registrado en la medición anterior, cuando anotó una densidad promedio de 7,2.

Por otra parte, la densidad mediana por área durante el mes de septiembre fue de 1,3 puestos por cuadra.

| Calle (Altura) | N° de Puestos |
|---|---|
| Perú (0) | 30 (29,4%) |
| Perú (100) | 21 (20,5%) |
| Av. Juramento (2300) | 11 (10,7%) |
| B.Mitre (2500) | 8 (7,84%) |
| Av. Córdoba (500) | 2 (1,96%) |
| Av. de Mayo (600) | 2 (1,96%) |
| Av. de Mayo (1100) | 2 (1,96%) |
| Av. Pueyrredón (0) | 2 (1,96%) |
| Av. Pueyrredón (400) | 2 (1,96%) |
| Reconquista (0) | 2 (1,96%) |
| **Top 10** | **82 (80,3%)** |

80,3% del total en avenidas y calles

| Área | Densidad |
|---|---|
| Perú | 25,5 |
| Av. Juramento | 11,0 |
| Zona Once | 4,5 |
| Av. Rivadavia | 0,9 |
| Av. de Mayo | 1,7 |
| Av. Pueyrredón | 1,7 |
| Zona Microcentro | 1,3 |
| Av. Córdoba | 1,5 |
| Av. Corrientes | 1,0 |
| Av. Cabildo | 1,0 |
| 9 de Julio | 1,0 |
| Av. Avellaneda | 0,5 |
| Av. Santa Fe | 1,0 |
| **Total general** | **3,2** |

## Cuadras afectadas por cantidad de puestos

## Concentración de puestos en Avenidas, Calles y Peatonales

# Rubros más Afectados

| Rubro | Participación |
|---|---|
| Artesanías | 31,8% |
| Alimentos y bebidas | 21,8% |
| Juguetería y esparcim. | 9,4% |
| Otros | 8,8% |
| Óptica, fotog., reloj., joyería | 7,1% |
| Indumentaria y calzado | 6,5% |
| Viveros y florerías | 5,3% |
| Artículos domésticos | 4,7% |
| Construcción y ferretería | 4,1% |
| Librerías | 0,6% |
| **Total** | **100%** |

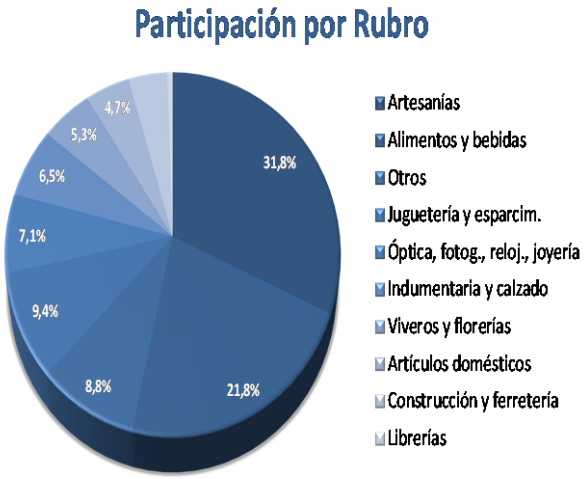


En enero, Artesanías ocupó el primer puesto entre los rubros más comercializados en los puestos de venta ilegal callejera. En concreto, tuvo una participación de 31,8%. En relación al mes anterior registró un alza en su incidencia de 25,2 puntos porcentuales.

El segundo puesto fue para Alimentos y bebidas, con 21,8%, lo que implicó un ascenso de 4,7 puntos porcentuales respecto a la medición anterior.

El tercer puesto fue para Juguetería y esparcimiento con 9,4%, lo que implicó una baja de 5,3 puntos porcentuales en su participación frente a la exhibida en diciembre.

Por su parte, Otros se posicionó en el cuarto lugar, con una incidencia de 8,8%, lo que representó un alza de 5 puntos porcentuales en comparación con la medición anterior.

**Variación con respecto al mes anterior**

**Puntos Porcentuales**

| | |
|---|---|
| Artesanías | **+25,2 pp** |
| Otros | **+5 pp** |
| Alimentos y bebidas | **+4,7 pp** |
| Viveros y florerías | **+4,2 pp** |
| Construcción y ferretería | **+2,2 pp** |
| Librerías | **+0,3 pp** |
| Farmacias y perfumerías | **-0,5 pp** |
| Artículos domésticos | **-3,1 pp** |
| Juguetería y esparcim. | **-5,3 pp** |
| Óptica, fotog., reloj., joyería | **-11,2 pp** |
| Indumentaria y calzado | **-21,5 pp** |

# Focos de venta por rubro

## Estación/Plaza

Considerando estaciones y plazas, la estación Constitución fue la más afectada por la venta ilegal de los rubros Alimentos y bebidas (que tuvo una participación de 48,3% en este tipo de locaciones); Construcción y ferretería y Artículos domésticos. En otro orden, Parque Rivadavia se destacó por los rubros Juguetería y esparcimiento; la estación Retiro en Óptica, fotog., reloj. y joyería e Indumentaria y calzado. En tanto, la estación Lacroze se destacó en Viveros y florerías; Plaza de Mayo por Artesanías.

| Rubro | Participación | Zona + afectada |
|---|---|---|
| Alimentos y bebidas | 48,3% | Estación Constitución |
| Juguetería y esparcim. | 13,8% | Parque Rivadavia |
| Óptica, fotog., reloj., joyería | 13,8% | Estación Retiro |
| Indumentaria y calzado | 6,9% | Estación Retiro |
| Construcción y ferretería | 5,2% | Estación Constitución |
| Viveros y florerías | 5,2% | Estación Lacroze |
| Artesanías | 3,4% | Plaza de Mayo |
| Artículos domésticos | 3,4% | Estación Constitución |
| **Total** | **100%** | |

## Avenida/Calle

Dentro de las calles, avenidas y peatonales, Perú se ubicó, en enero, como el principal centro de comercialización del rubro Artesanías (que tuvo una incidencia de 46,4% en este tipo de locaciones). También fue el principal centro de comercialización del rubro Juguetería y esparcimiento y Librerías. Por su parte, zona Once se destacó en los rubros Otros; avenida Pueyrredón en Alimentos y bebidas e Indumentaria y Calzado; avenida Corrientes en Artículos domésticos; avenida Juramento en Viveros y florerías; y avenida Avellaneda en el rubro Construcción y ferreterías y Óptica, fotog., reloj., y joyería.

| Rubro | Participación | Zona + afectada |
|---|---|---|
| Artesanías | 46,4% | Perú |
| Otros | 13,4% | Zona Once |
| Alimentos y bebidas | 8,0% | Av. Pueyrredón |
| Juguetería y esparcim. | 7,1% | Perú |
| Indumentaria y calzado | 6,3% | Av. Pueyrredón |
| Artículos domésticos | 5,4% | Av. Corrientes |
| Viveros y florerías | 5,4% | Av. Juramento |
| Construcción y ferretería | 3,6% | Av. Avellaneda |
| Óptica, fotog., reloj., joyería | 3,6% | Av. Rivadavia |
| Librerías | 0,9% | Perú |
| **Total** | **100%** | |

# Piratería

**-86,3%**

*Con respecto a diciembre de 2017*

**30**

*Fraudes Marcarios en puestos de venta ilegal*

**-95,4%**

*Con respecto a diciembre de 2016*

Durante enero se identificaron 30 falsificaciones individuales de marcas y propiedad intelectual en las cuadras afectadas de la ciudad de Buenos Aires. Esto significa que hubo 30 oportunidades en las que el relevador identificó un producto que estaba siendo comercializado fraguando la marca o la propiedad intelectual. Este resultado fue 86,3% menor al de diciembre último, y un 95,4% inferior al de diciembre de 2016.

Las estaciones Retiro y Constitución encabezaron las falsificaciones de los dos rubros considerados. En tanto, Parque Rivadavia concentró las falsificaciones del rubro Juguetería y Esparcimiento.

Dentro de indumentaria y calzado, las marcas más falsificadas fueron Adidas y Nike, en tanto que dentro de Óptica, fotografía, relojería y joyería el liderazgo fue para Ray Ban y Rolex.






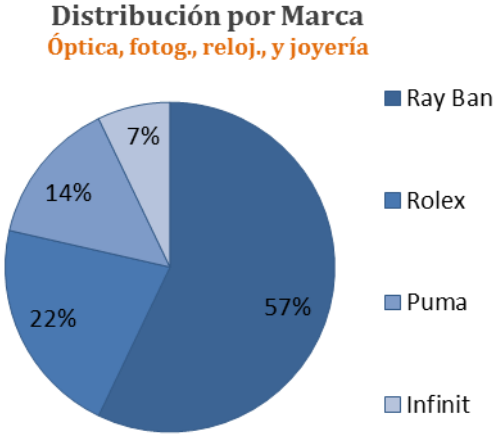

# Índice Sintético de Venta Ilegal y Piratería (ISVIP)

## *7,3 puntos*

***-77,4%***
*Con respecto a diciembre de 2017*

***-82,8%***
*Con respecto a diciembre de 2016*

El Índice Sintético de Venta Ilegal y Piratería (ISVIP) se calcula a partir de la cantidad de puestos de venta ilegal callejera ubicados en las principales arterias de la ciudad de Buenos Aires y de la cantidad de falsificaciones individuales de marcas y propiedad intelectual.

Este índice, incluido a partir de enero de 2013, presentó en enero una caída de 77,4% con respecto a la medición previa y se ubicó en 7,3 puntos. En relación a diciembre de 2016 sufrió una baja de 82,8%.

| Índice de Venta Ilegal y Piratería | | |
|---|---|---|
| | Mar'10=100 | Variación |
| feb-17 | **42,6** | 13,6% |
| mar-17 | **41,7** | -64,6% |
| abr-17 | **40,9** | -2,1% |
| may-17 | **40,0** | -1,9% |
| jun-17 | **38,8** | -2,2% |
| jul-17 | **39,1** | -3,0% |
| ago-17 | **36,3** | 0,8% |
| sep-17 | **37,5** | -7,2% |
| oct-17 | **29,7** | -20,8% |
| nov-17 | **29,8** | 0,3% |
| dic-17 | **32,3** | 8,4% |
| ene-18 | 7,31 | -77,4% |

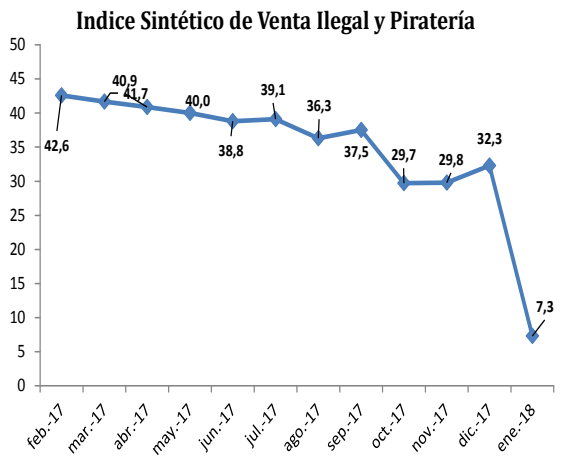


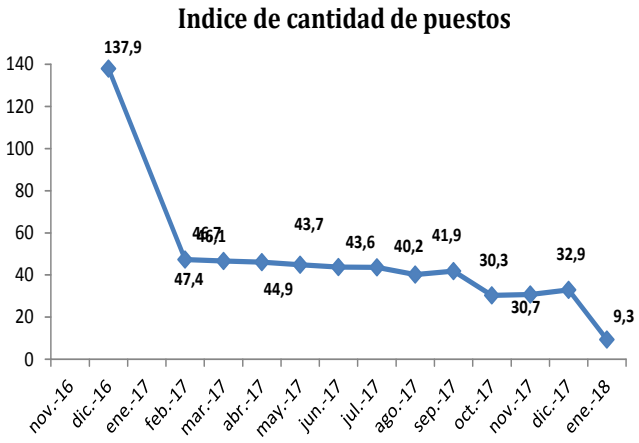


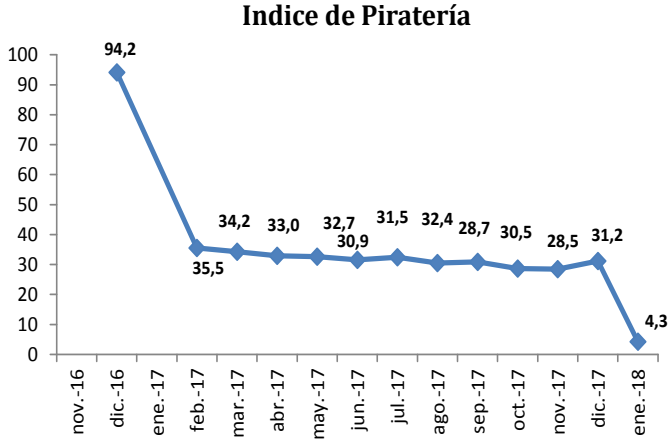

# Muestra y Metodología

**Relevamiento realizado entre el 2 y el 31 de enero entre las 10:00 y las 20:00 hs.**

Se realiza un recorrido observando los puestos de comercio ilegal instalados en ambas aceras de las mencionadas avenidas, calles, estaciones terminales y plazas. En el caso de las estacione

s se relevan tanto las estaciones como las plazas y calles inmediatamente aledañas. Se entiende por puestos de comercio ilegal a aquellos que se encuentran instalados en un lugar fijo y no aquellos que son ambulantes. Todo aquel stand, que aunque en forma precaria, se muestre asentado en un lugar, ya sea con una mesa, caballete o simplemente sobre el piso, es contabilizado. Los datos relevados se asientan en planillas, por rubros y ubicación exacta. **No se lleva a cabo los días de lluvia, fines de semana ni feriados.**

## Avenidas, Calles y Peatonales

| | |
|---|---|
| Avenidas | (9 de Julio) Lima/Irigoyen (0-1200) |
| | (9 de Julio) Pellegrini/Cerrito (0-1400) |
| | Av. Avellaneda (2500-4000) |
| | Av. Cabildo (2100-5000) |
| | Av. Callao (0-500) |
| | Av. Córdoba (0- 6700) |
| | Av. Corrientes (0-6900) |
| | Av. de Mayo (500-1500) |
| | Av. Juramento (1900-2400) |
| | Av. Pueyrredón (0-2700) |
| | Av. Rivadavia (200-500 y 1500-11700) |
| | Av. Santa Fe (600-5400) |
| Peatonales | Florida (0-1100) |
| | Lavalle (0-1100) |
| | Perú (0-200) |
| Zona Liniers | Cuzco (0-200) |
| | Falcón (7100-7300) |
| | Gana (0-100) |
| | Ibarrola (7100-7300) |
| | José León Suarez (0-200) |
| | Montiel (0-200) |

| | |
|---|---|
| Zona Microcentro | 25 de Mayo (0-400) |
| | Av. Leandro N. Alem (0-400) |
| | Av. Pte. Roque Sáenz Peña (500-1000) |
| | B. Mitre (200-1000) |
| | Esmeralda (0-400) |
| | Maipú (0-400) |
| | Perón (200-1000) |
| | Reconquista (0-400) |
| | San Martín (0-400) |
| | Sarmiento (200-1000) |
| | Suipacha (0-400) |
| Zona Once | Azcuénaga (0-400) |
| | B. Mitre (2300-2800) |
| | Castelli (0-400) |
| | Larrea (0-400) |
| | Paso (0-400) |
| | Pasteur (0-400) |
| | Perón (2300-2800) |
| | Sarmiento (2300-2800) |
| | Valentín Gómez (2600-2800) |

## Estaciones y Plazas

Estación 11 de Septiembre
Estación Belgrano C
Estación Constitución
Estación Lacroze
Estación Retiro
Parque Rivadavia
Plaza de Mayo

| CIIU | Rubro |
|---|---|
| 5220 | Alimentos y bebidas |
| 5233 | Artículos domésticos |
| 5234 | Construcción y ferretería |
| 5231 | Farmacias y perfumerías |
| 5232 | Indumentaria y calzado |
| 52393 | Juguetería y esparcimiento |
| 52396 | Librerías |
| 52393 | Óptica, fotog., reloj., joyería |
| 52391 | Viveros y florerías |
| - | Artesanías |
| - | Otros |

# Cámara Argentina de Comercio y Servicios

Av. Leandro N. Alem 36
C1003AAN
Buenos Aires, Argentina.

Tel.: +5411 5300.9000
Fax: +5411 5300.9058

www.cac.com.ar