Cámara Argentina de Comercio y Servicios

Cámara Argentina de Comercio y Servicios

Informe de Venta Ilegal Callejera y Piratería en la Ciudad de Buenos Aires

Febrero de 2019

En enero se detectaron 535 puestos de venta ilegal en las zonas relevadas por la Cámara Argentina de Comercio y Servicios en la ciudad de Buenos Aires, lo que representa una disminución de 18,5% en comparación con diciembre último, mientras que en la comparación con enero de 2018 hubo un alza de 252%. Asimismo, en enero de 2019 la cuadra con mayor cantidad de puestos de venta ilegal fue la calle Bmé. Mitre al 2700, con 47 stands, siendo el rubro con mayor incidencia el de Alimentos y bebidas. El segundo lugar fue el de Indumentaria y calzado y, el tercero, de Artesanías.

Resumen Ejecutivo

- Durante el mes de enero se detectaron 535 puestos de venta callejera ilegal en las áreas relevadas de la ciudad de Buenos Aires. Esto representa una baja de la actividad de 18,5% con relación a diciembre último y un incremento de 252% en comparación a enero de 2018. En avenidas y calles se observaron 322 stands, lo que implica una caída de 2,2% respecto al registro previo, mientras que frente a los observados en enero de 2018 hubo una suba de 215,7%. Asimismo, en estaciones y plazas se relevaron 213 puestos, lo que representó una caída de 11,2% respecto a diciembre último y un alza de 326% en relación enero de 2018. ***(+info pág. 2)***

- Las diez cuadras más afectadas contuvieron al 65,8 % del total de puestos de venta ilegal ubicados en calles, avenidas y peatonales. La primera posición fue para la calle Bmé. Mitre al 2700, con 47 stands. ***(+info pág. 3)***

- Alimentos y bebidas se posicionó en el primer puesto entre los rubros más comercializados en la venta ilegal callejera, con una participación de 31,6%. ***(+info pág. 5)***

- El área más afectada por la venta ilegal del rubro Alimentos y bebidas fue la estación Constitución. ***(+info pág. 6)***

- Se relevaron 170 falsificaciones individuales de productos registrados bajo marcas o derechos de propiedad intelectual, lo que implicó una caída de 25,1% en comparación con la medición previa. En comparación con enero de 2018, se detectó una suba de 466,7%. La zona Once y la estación Retiro se posicionaron como las principales zonas de venta de productos falsificados (encabezaron rubros). Dentro de Indumentaria y calzado, las marcas falsificadas fueron Nike y Adidas, en tanto que dentro de Óptica, fotografía, relojería y joyería, el liderazgo fue para Ray Ban y Rolex. ***(+info pág. 7)***

- El Índice Sintético de Venta Ilegal y Piratería (ISVIP) se ubicó en 29,4 puntos en enero, lo que representó una baja respecto a diciembre de 20,8%. En comparación con enero de 2018 hubo una suba de 302,2%. ***(+info pág. 8)***

- Durante el mes de enero se detectaron 158 puestos de venta callejera ilegal en La Plata, 76 puestos en Lanús, 74 en Moreno y 76 en Florencio Varela. ***(+info Anexo Aglomerado GBA)***

Puestos Detectados

	C/ene-18	c/dic-18
535 Total	+252%	- 18,5%
322 Avenidas y Calles	+215,7%	- 2,2%
213 Estaciones y Plazas	+326%	-11,2%
	Variación con respecto al año anterior	Variación con respecto al mes anterior

En el mes de enero de 2019 se detectaron 535 puestos de venta callejera ilegal en las áreas relevadas de la ciudad de Buenos Aires. Esto implicó una caída de 18,5% con respecto a la medición de diciembre de 2018 y un alza de 252% en comparación a enero de 2018.

Considerando calles, avenidas y peatonales, se observaron 322 puestos individuales que ejercen el comercio de manera desleal en las zonas relevadas. Esta cantidad de stands es 2,2% menor a la de diciembre de 2018. En términos interanuales se registró una suba de 215,7%. En tanto, la calle Perú, con 68 puestos y una incidencia de 21,1% se ubicó en el primer lugar.

En estaciones y plazas se relevaron 213 puestos de venta ilegal. Esto representa una baja de 11,2% respecto a la medición anterior y un incremento de 326% en relación a enero de 2018. La estación Constitución y Retiro fueron las áreas más afectadas, con 91 y 70 stands, respectivamente.

Área	N° de Puestos	Cuadras Afectadas
Perú	68 (21,1%)	2 (3,50%)
Av. Rivadavia	65 (20,1%)	15 (26,3%)
Zona Once	60 (18,6%)	4 (7,01%)
Av. Corrientes	55 (17,0%)	15 (26,3%)
Av. Pueyrredón	38 (11,8%)	4 (7,01%)
Av. Juramento	14 (4,34%)	1 (1,75%)
Av. Santa Fe	10 (3,10%)	9 (15,7%)
Av. de Mayo	6 (1,86%)	3 (5,26%)
Av. Cabildo	3 (0,93%)	2 (3,50%)
Zona Microcentro	3 (0,93%)	2 (3,50%)
Total general	**322 (100%)**	**57 (100%)**

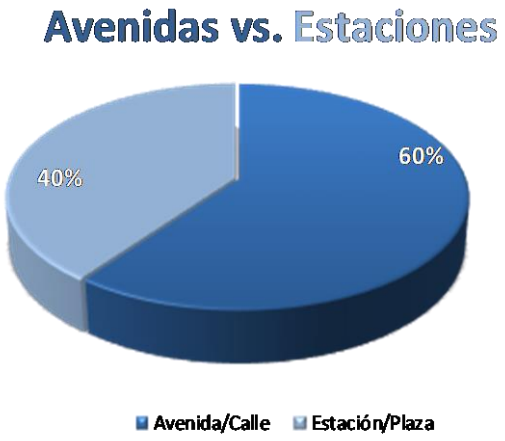

Área	N° de Puestos
Estación Constitución	91 (42,7%)
Estación Retiro	70 (32,8%)
Estación 11 de Septiembre	43 (20,1%)
Plaza de Mayo	5 (2,34%)
Estación Lacroze	3 (1,40%)
Estación Belgrano C	1 (0,46%)
Total general	**213 (100%)**

Top 10

Representa

65,8% *Del total de puestos en avenidas y calles*

17,5% *Del total de cuadras afectadas*

Las diez cuadras más afectadas contienen el 65,8% del total de puestos en calles, avenidas y peatonales. En el mes de enero, los stands abarcados en el Top 10 fueron 212.

Las dos cuadras más perjudicadas fueron Bmé. Mitre al 2700 y Perú al 0, con 47 y 44 puestos, respectivamente.

Durante este mes se detectó una densidad promedio de 1,5 puestos por cuadra, lo que implica una caída respecto del mes anterior, cuando registraba un promedio de 4.

Por otra parte, la densidad mediana por área durante el mes de diciembre fue de 4,3 puestos por cuadra.

Calle (Altura)	N° de Puestos
B.Mitre (2700)	47 (14,5%)
Perú (0)	44 (13,6%)
Perú (100)	24 (7,45%)
Av. Rivadavia (7400)	17 (5,27%)
Av. Rivadavia (2700)	16 (4,96%)
Av. Juramento (2300)	14 (4,34%)
Av. Pueyrredón (100)	14 (4,34%)
Av. Corrientes (2400)	13 (4,03%)
Av. Pueyrredón (200)	12 (3,72%)
Av. Pueyrredón (0)	11 (3,41%)
Top 10	**212 (65,8%)**

65,8% del total en avenidas y calles

Área	Densidad
Perú	34,0
Av. Rivadavia	4,3
Zona Once	15,0
Av. Corrientes	3,7
Av. Pueyrredón	9,5
Av. Juramento	14,0
Av. Santa Fe	1,1
Av. de Mayo	2,0
Av. Cabildo	1,5
Total general	**1,5**

Cuadras afectadas por cantidad de puestos

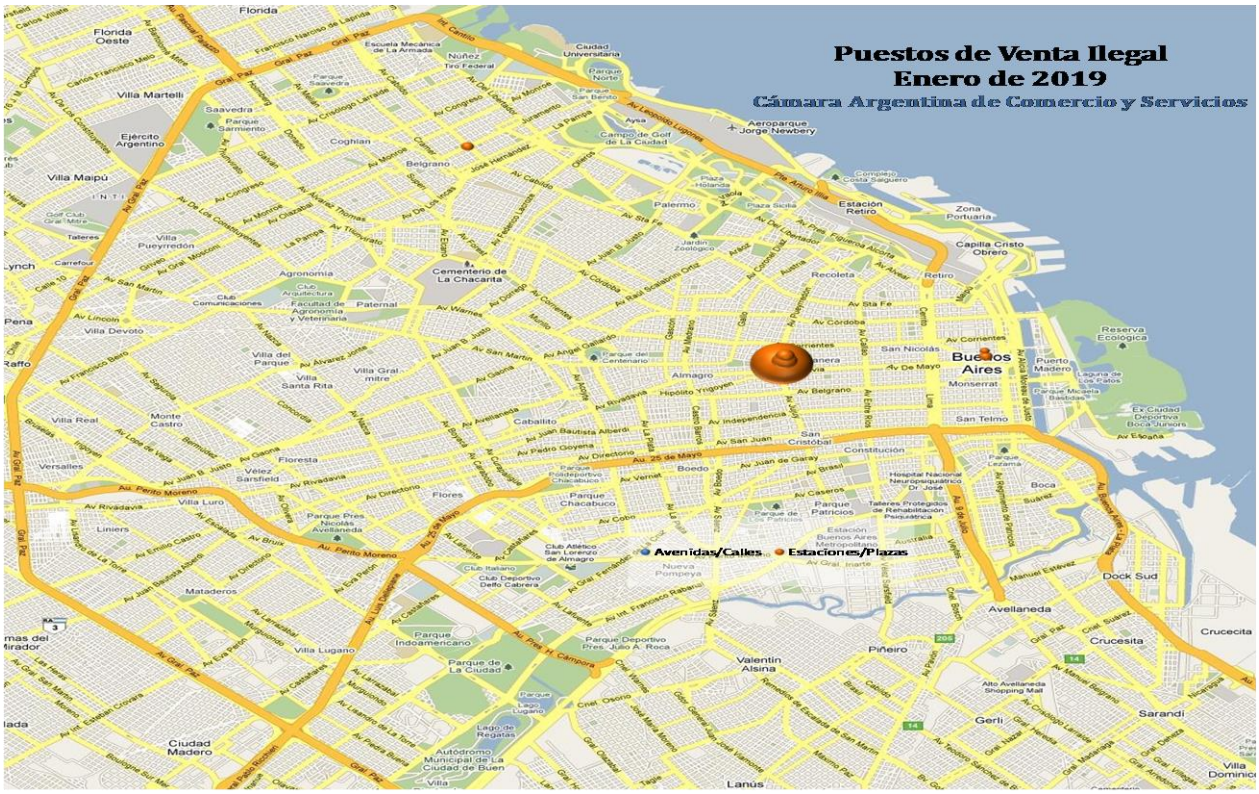

Concentración de puestos en Avenidas, Calles y Peatonales

Rubros más Afectados

Rubro	Participación
Alimentos y bebidas	31,6%
Indumentaria y calzado	30,8%
Artesanías	16,6%
Óptica, fotog., reloj., joyería	15,6%
Artículos domésticos	2,1%
Juguetería y esparcim.	1,4%
Otros	1,0%
Viveros y florerías	0,9%
Librerías	0,2%
Construcción y ferretería	0,0%
Total	**100%**

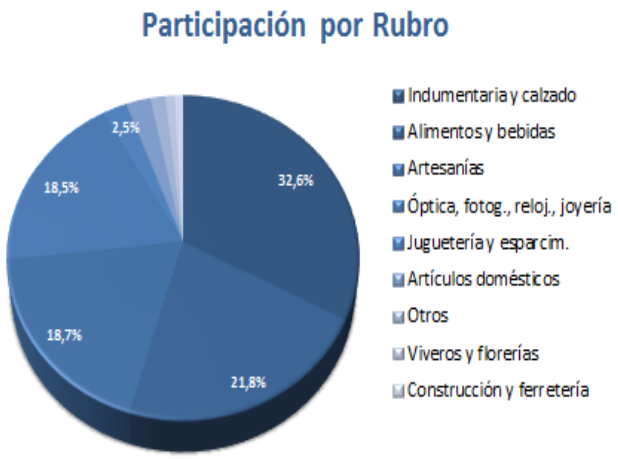

En enero, Alimentos y bebidas ocupó el primer puesto entre los rubros más comercializados en los puestos de venta ilegal callejera. En concreto, tuvo una participación de 31,6%. Con relación al mes anterior registró una suba en su incidencia 9,9 puntos porcentuales.

El segundo puesto fue para Indumentaria y calzado, con 30,8%, lo que implicó un descenso de 1,9 puntos porcentuales respecto a la medición anterior.

El tercer puesto fue para Artesanías con 16,6%, disminuyendo 2,2 pp su participación respecto a la medición de diciembre de 2018.

Por su parte, Óptica, fotog., reloj., y joyería se posicionó en el cuarto lugar, con una incidencia de 15,6%, lo que representó una baja de 2,9 puntos porcentuales en comparación con la medición anterior.

Variación con respecto al mes anterior

	Puntos Porcentuales
Alimentos y bebidas	**+9,9 pp**
Librerías	**+0,2 pp**
Viveros y florerías	**-0,1 pp**
Farmacias y perfumerías	**-0,1 pp**
Artículos domésticos	**-0,4 pp**
Otros	**-0,5 pp**
Construcción y ferretería	**-0,8 pp**
Juguetería y esparcim.	**-1,1 pp**
Indumentaria y calzado	**-1,9 pp**
Artesanías	**-2,2 pp**
Óptica, fotog., reloj., joyería	**-2,9 pp**

Focos de venta por rubro

Estación/Plaza

Considerando estaciones y plazas, la estación Constitución fue la más afectada por la venta ilegal del rubro Alimentos y bebidas (que tuvo una participación de 40,4% en este tipo de locaciones), Indumentaria y calzado y Artículos domésticos. En tanto, la estación Retiro concentró los rubros Óptica, fotog., reloj y joyería y Juguetería y esparcimiento. Asimismo, Plaza de Mayo se posicionó como el principal comercializador del rubro Artesanías; a la vez que Estación Lacroze concentró Viveros y florerías.

Rubro	Participación	Zona + afectada
Alimentos y bebidas	40,4%	Estación Constitución
Óptica, fotog., reloj., joyería	28,8%	Estación Retiro
Indumentaria y calzado	28,1%	Estación Constitución
Artesanías	1,2%	Plaza de Mayo
Artículos domésticos	0,8%	Estación Constitución
Juguetería y esparcim.	0,4%	Estación Retiro
Viveros y florerías	0,4%	Estación Lacroze
Total	**100%**	

Avenida/Calle

Dentro de las calles, avenidas y peatonales, la zona Once se ubicó, en enero, como el principal centro de comercialización del rubro Indumentaria y calzado (que tuvo una incidencia de 32,9%). Por su parte, la calle Perú concentró los rubros Artesanías y Librerías, mientras que la avenida Rivadavia se destacó en los rubros Alimentos y bebidas, Artículos domésticos, y Juguetería y esparcimiento. Asimismo, Avenida de Mayo concentró Otros y avenida Juramento, Viveros y florerías.

Rubro	Participación	Zona + afectada
Indumentaria y calzado	32,9%	Zona Once
Artesanías	28,9%	Perú
Alimentos y bebidas	24,6%	Av. Rivadavia
Óptica, fotog., reloj., joyería	4,9%	Av. Corrientes
Artículos domésticos	3,1%	Av. Rivadavia
Juguetería y esparcim.	2,2%	Av. Rivadavia
Otros	1,8%	Av. de Mayo
Viveros y florerías	1,2%	Av. Juramento
Librerías	0,3%	Perú
Total	**100%**	

Piratería

170

Fraudes Marcarios en puestos de venta ilegal

466,7%

Con respecto a enero de 2018

-25,1%

Con respecto a diciembre de 2018

Durante enero se identificaron 170 falsificaciones individuales de marcas y propiedad intelectual en las cuadras afectadas de la ciudad de Buenos Aires. Esto significa que hubo 170 oportunidades en las que el relevador identificó un producto que estaba siendo comercializado fraguando la marca o la propiedad intelectual. Este resultado fue 466,7% mayor al de enero de 2018, e implicó una baja de 25,1% en relación a diciembre de 2018.

La zona Once y la estación Retiro encabezaron las falsificaciones de los rubros Indumentaria y calzado, y Óptica, fotografía, relojería y joyería, respectivamente.

Dentro de indumentaria y calzado, las marcas falsificadas fueron Nike y Adidas, en tanto que dentro de Óptica, fotografía, relojería y joyería el liderazgo fue para Ray Ban y Rolex.



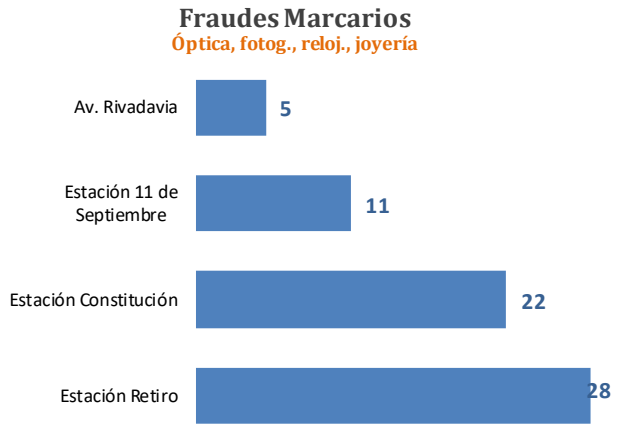

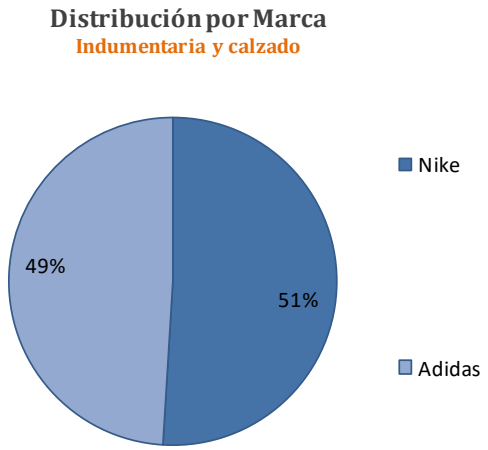

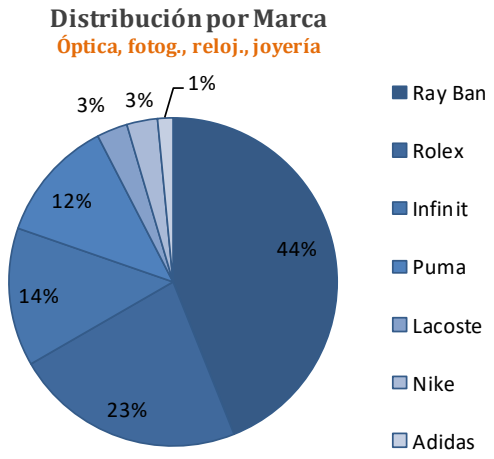

Índice Sintético de Venta Ilegal y Piratería (ISVIP)

29,4 puntos

- 20,8%

Con respecto a diciembre de 2018

302,2%

Con respecto a enero de 2018

Índice de Venta Ilegal y Piratería		
	Mar'10=100	Variación
feb-18	**10,8**	0,3%
mar-18	**25,7**	138,0%
abr-18	**24,1**	-6,2%
may-18	**23,5**	-2,5%
jun-18	**20,6**	-12,3%
jul-18	**27,3**	32,5%
ago-18	**36,9**	35,2%
sep-18	**32,2**	-12,7%
oct-18	**38,5**	19,6%
nov-18	**42,1**	9,3%
dic-18	**37,1**	-11,8%
ene-19	29,4	-20,8%

El Índice Sintético de Venta Ilegal y Piratería (ISVIP) se calcula a partir de la cantidad de puestos de venta ilegal callejera ubicados en las principales arterias de la ciudad de Buenos Aires y de la cantidad de falsificaciones individuales de marcas y propiedad intelectual.

Este índice, incluido a partir de enero de 2013, presentó en enero una baja de 20,8% con respecto a la medición previa y se ubicó en 29,4 puntos. En relación a enero de 2018 sufrió una suba de 302,2%.

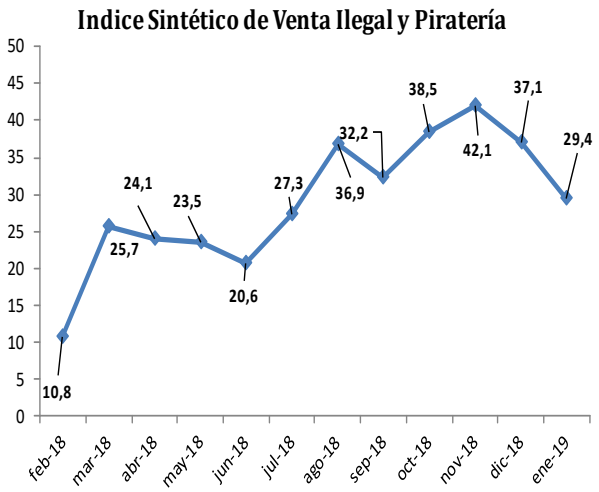

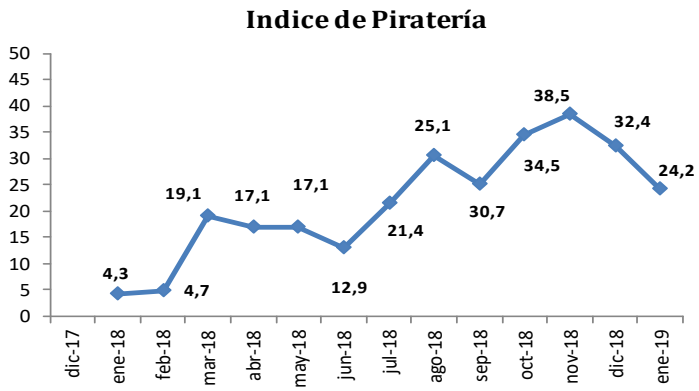

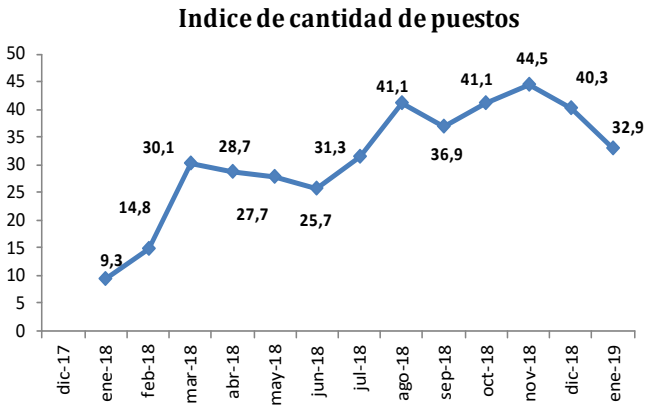

Muestra y Metodología

Relevamiento realizado entre el 2 y el 31 de enero entre las 10:00 y las 20:00 hs.

Se realiza un recorrido observando los puestos de comercio ilegal instalados en ambas aceras de las mencionadas avenidas, calles, estaciones terminales y plazas. En el caso de las estaciones se relevan tanto las estaciones como las plazas y calles inmediatamente aledañas. Se entiende por puestos de comercio ilegal a aquellos que se encuentran instalados en un lugar fijo y no aquellos que son ambulantes. Todo aquel stand, que aunque en forma precaria, se muestre asentado en un lugar, ya sea con una mesa, caballete o simplemente sobre el piso, es contabilizado. Los datos relevados se asientan en planillas, por rubros y ubicación exacta. **No se lleva a cabo los días de lluvia, fines de semana ni feriados.**

Avenidas, Calles y Peatonales

Avenidas

(9 de Julio) Lima/Irigoyen (0-1200)
(9 de Julio) Pellegrini/Cerrito (0-1400)
Av. Avellaneda (2500-4000)
Av. Cabildo (2100-5000)
Av. Callao (0-500)
Av. Córdoba (0- 6700)
Av. Corrientes (0-6900)
Av. de Mayo (500-1500)
Av. Juramento (1900-2400)
Av. Pueyrredón (0-2700)
Av. Rivadavia (200-500 y 1500-11700)
Av. Santa Fe (600-5400)

Peatonales

Florida (0-1100)
Lavalle (0-1100)
Perú (0-200)

Zona Liniers

Cuzco (0-200)
Falcón (7100-7300)
Gana (0-100)
Ibarrola (7100-7300)
José León Suarez (0-200)
Montiel (0-200)

Zona Microcentro

25 de Mayo (0-400)
Av. Leandro N. Alem (0-400)
Av. Pte. Roque Sáenz Peña (500-1000)
B. Mitre (200-1000)
Esmeralda (0-400)
Maipú (0-400)
Perón (200-1000)
Reconquista (0-400)
San Martín (0-400)
Sarmiento (200-1000)
Suipacha (0-400)

Zona Once

Azcuénaga (0-400)
B. Mitre (2300-2800)
Castelli (0-400)
Larrea (0-400)
Paso (0-400)
Pasteur (0-400)
Perón (2300-2800)
Sarmiento (2300-2800)
Valentín Gómez (2600-2800)

Estaciones y Plazas

Estación 11 de Septiembre
Estación Belgrano C
Estación Constitución
Estación Lacroze
Estación Retiro
Parque Rivadavia
Plaza de Mayo

CIIU	Rubro
5220	Alimentos y bebidas
5233	Artículos domésticos
5234	Construcción y ferretería
5231	Farmacias y perfumerías
5232	Indumentaria y calzado
52393	Juguetería y esparcimiento
52396	Librerías
52393	Óptica, fotog., reloj., joyería
52391	Viveros y florerías
-	Artesanías
-	Otros

Cámara Argentina de Comercio y Servicios

Av. Leandro N. Alem 36
C1003AAN
Buenos Aires, Argentina.

Tel.: +5411 5300.9000
Fax: +5411 5300.9058

www.cac.com.ar