Cámara Argentina de Comercio y Servicios

Informe de Venta Ilegal Callejera

Septiembre

en la República Argentina

- CABA
- La Plata

La Cámara Argentina de Comercio y Servicios presenta una nueva edición de su informe de venta ilegal callejera. En septiembre se detectaron 931 puestos de venta ilegal en las zonas relevadas por la Cámara Argentina de Comercio y Servicios en la ciudad de Buenos Aires, lo que representa una baja de 19,7% en comparación con el período prepandemia. Asimismo, en septiembre de 2021 zona Once fue la que mayor cantidad de puestos de venta ilegal tuvo, con 393 stands, siendo el rubro con mayor incidencia el de Indumentaria y calzado. El segundo lugar fue para Alimentos y bebidas y, el tercero, de Óptica, fotografía, reloj. y joyería.

RESUMEN EJECUTIVO

- Durante el mes de septiembre se detectaron 931 puestos de venta callejera ilegal en las áreas relevadas de la ciudad de Buenos Aires. Esto representa una suba de la actividad de 2,5% con relación al mes previo y una baja de 19,7% en relación al período prepandemia. En avenidas y calles se observaron 638 stands, lo que implica una suba de 1,1% respecto al registro previo, y una disminución de 26,7% en comparación con febrero del 2020. Asimismo, en estaciones y plazas se relevaron 293 puestos, lo que representó una suba de 5,8% respecto a la última medición, y una disminución de 1,4% en comparación al período pre ASPO. **(*+info pág. 3)***

- Las diez cuadras más afectadas contuvieron al 68% del total de puestos de venta ilegal ubicados en calles, avenidas y peatonales. La primera posición fue para Bartolomé. Mitre al 2400, con 73 stands. ***(+info pág. 4)***

- Indumentaria y calzado se posicionó en el primer puesto entre los rubros más comercializados en la venta ilegal callejera, con una participación de 61,9%. ***(+info pág. 6)***

- El área más afectada por la venta ilegal del rubro Indumentaria y calzado fue la estación Constitución. ***(+info pág. 7)***

- Se relevaron 804 falsificaciones individuales de productos registrados bajo marcas o derechos de propiedad intelectual, lo que implicó una suba de 6,5% en comparación con la medición previa. Zona Once se posicionó como la principal zona de venta de productos falsificados de Indumentaria y calzado y Óptica, fotografía, relojería y joyería. Dentro de Indumentaria y calzado, las marcas falsificadas fueron Nike y Adidas. ***(+info pág. 8)***

- El Índice Sintético de Venta Ilegal y Piratería (ISVIP) se ubicó en 80,2 puntos en septiembre, lo que representó una suba respecto a agosto de 2021 de 4,8%. ***(+info pág. 9)***

- Durante el mes de septiembre se detectaron 344 puestos de venta callejera ilegal en La Plata ***(+info Anexo La Plata)***

Puestos detectados

	C/ago-21	C/feb-20
931 Total	*+2,5%*	-19,7%
638 Avenidas y calles	*+1,1%*	-26,7%
293 Estaciones y plazas	*+5,8%*	+1,4%

En el mes de septiembre de 2021 se detectaron 931 puestos de venta callejera ilegal en las áreas relevadas de la ciudad de Buenos Aires. Esto implicó una suba de 2,5% en relación al mes previo y una caída de 19,7% con respecto a la medición de febrero del 2020 (prepandemia).

Considerando calles, avenidas y peatonales, se observaron 638 puestos individuales que ejercen el comercio de manera desleal en las zonas relevadas. Esta cantidad de stands es 1,1% mayor a la medición del mes pasado y 26,7% más baja en relación a la última medición prepandemia. En tanto, la zona Once, con 393 puestos y una incidencia de 61,5% se ubicó en el primer lugar, seguida por avenida Corrientes, que concentró 135 puestos (21,1% del total).

En estaciones y plazas se relevaron 293 puestos de venta ilegal. Esto representa una suba de 5,8% intermensual y un aumento de 1,4% respecto a la última medición prepandemia, en febrero de 2020. Las estaciones Constitución y Retiro fueron las áreas más afectadas, con 123 y 115 stands, respectivamente.

Cuadras más afectadas

Área	N° de Puestos	Cuadras Afectada
Zona Once	393 (61,5%)	14 (37,8%)
Av. Corrientes	135 (21,1%)	5 (13,5%)
Av. Avellaneda	33 (5,17%)	2 (5,40%)
Av. Cabildo	27 (4,23%)	4 (10,8%)
Perú	19 (2,97%)	2 (5,40%)
Av. Rivadavia	16 (2,50%)	3 (8,10%)
Av. Santa Fe	12 (1,88%)	3 (8,10%)
Av. Córdoba	1 (0,15%)	2 (5,40%)
Av. Pueyrredón	1 (0,15%)	1 (2,70%)
Av. de Mayo	1 (0,15%)	1 (2,70%)
Total general	**638 (100%)**	**37 (100%)**

Avenidas vs. Estaciones

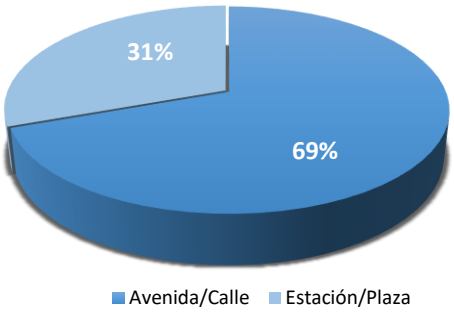

Área	N° de Puestos
Estación Constitución	123 (41,9%)
Estación Retiro	115 (39,2%)
Estación 11 de Septiembre	48 (16,3%)
Plaza de Mayo	4 (1,36%)
Estación Belgrano C	2 (0,68%)
Estación Lacroze	1 (0,34%)
Total general	**293 (100%)**

Top 10

68,0% Del total de puestos en avenidas y calles

27,2% Del total de cuadras afectadas

Las diez cuadras más afectadas contienen el 68% del total de puestos en calles, avenidas y peatonales. En el mes de septiembre, los stands abarcados en el Top 10 fueron 434.

Las dos cuadras más perjudicadas fueron Bartolomé Mitre al 2400 y avenida Corrientes al 2400, con 73 y 55 puestos, respectivamente.

Durante este mes se detectó una densidad promedio de 17,2 puestos por cuadra, por encima de la medición previa que arrojaba 15,8.

Por otra parte, la densidad mediana por área durante dicho mes fue de 6,8 puestos por cuadra.

Cuadras más afectadas

Calle (Altura)	N° de Puestos
B.Mitre (2400)	73 (11,4%)
Av. Corrientes (2400)	55 (8,62%)
Castelli (2700)	50 (7,83%)
Perón (2300)	49 (7,68%)
Av. Corrientes (2600)	46 (7,21%)
B.Mitre (100)	40 (6,26%)
Castelli (2900)	38 (5,95%)
Av. Avellaneda (200)	33 (5,17%)
Castelli (100)	25 (3,91%)
Paso (2200)	25 (3,91%)
Top 10	**434 (68,0%)**

68% del total en avenidas y calles

Área	Densidad
Zona Once	28,1
Av. Corrientes	27,0
Av. Avellaneda	16,5
Av. Cabildo	6,8
Perú	9,5
Av. Rivadavia	5,3
Av. Santa Fe	4,0
Av. Córdoba	0,5
Av. Pueyrredón	1,0
Av. de Mayo	1,0
Total general	**17,2**

Cuadras afectadas por cantidad de puestos

Concentración de puestos en Avenidas, Calles y Peatonales

Rubros más afectados

Rubro	Participación
Indumentaria y calzado	61,9%
Alimentos y bebidas	17,0%
Óptica, fotog., reloj., joyería	15,2%
Artesanías	3,4%
Artículos domésticos	2,1%
Otros	0,1%
Juguetería y esparcim.	0,2%
Viveros y florerías	0,1%
Total	**100%**

Participación por Rubro

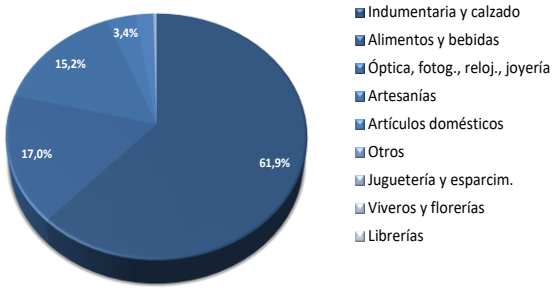

En septiembre, Indumentaria y calzado ocupó el primer puesto entre los rubros más comercializados en los puestos de venta ilegal callejera. En concreto, tuvo una participación de 61,9%. Con relación al mes previo se registró una disminución de 2,2 puntos porcentuales.

El segundo puesto fue para Alimentos y bebidas, con 17,0%, lo que implicó un descenso de 0,5 puntos porcentuales respecto a la medición anterior.

El tercer puesto fue para Óptica, fotog., reloj., y joyería 15,2%, registrando una suba de 1,9 puntos porcentuales frente al mes previo.

Por su parte, Artesanías se posicionó en el cuarto lugar, con una incidencia de 3,4%, lo que representó un ascenso de 0,6 puntos porcentuales en comparación con la medición anterior.

Variación con respecto al mes anterior

Puntos Porcentuales	
Óptica, fotog., reloj., joyería	**+1,9 pp**
Artesanías	**+0,6 pp**
Viveros y florerías	**+0,1 pp**
Juguetería y esparcim.	**+0,1 pp**
Artículos domésticos	**+0,1 pp**
Librerías	**0 pp**
Farmacias y perfumerías	**0 pp**
Otros	**0 pp**
Alimentos y bebidas	**-0,5 pp**
Indumentaria y calzado	**-2,2 pp**

Focos de venta por rubro

Tipos de Puestos

Estación/Plaza

Considerando estaciones y plazas, la estación Constitución fue la más afectada por la venta ilegal del rubro Indumentaria y calzado (que tuvo una participación de 36,1% en este tipo de locaciones) y Artículos domésticos. Por su parte, la estación Once de septiembre concentró los rubros de Alimentos y bebidas. En el caso de la estación Retiro, se observó una mayor incidencia de Óptica, fotog., reloj. y joyería. Por último, Plaza de Mayo se focalizó en Artesanías.

Rubro	Participación	Zona + afectada
Indumentaria y calzado	36,1%	Estación Constitución
Alimentos y bebidas	33,3%	Estación 11 de Septiembre
Óptica, fotog., reloj., joyería	26,9%	Estación Retiro
Artículos domésticos	3,1%	Estación Constitución
Artesanías	0,6%	Plaza de Mayo
Total	**100%**	

Tipos de Puestos

Avenida/Calle

Dentro de las calles, avenidas y peatonales, la Zona Once se ubicó, en septiembre, como el principal centro de comercialización del rubro Indumentaria y calzado (que tuvo una incidencia de 75,2%), Óptica, fotografía, relojería y joyería y Alimentos y bebidas. Por su parte, la calle Perú tuvo más incidencia del rubro Artesanías y Viveros y florerías. En tanto, la avenida Corrientes concentró el rubro Artículos domésticos; y, avenida De Mayo, Juguetería y esparcimiento y Otros.

Rubro	Participación	Zona + afectada
Indumentaria y calzado	75,2%	Zona Once
Óptica, fotog., reloj., joyería	9,1%	Zona Once
Alimentos y bebidas	8,5%	Zona Once
Artesanías	4,9%	Perú
Artículos domésticos	1,6%	Av. Corrientes
Juguetería y esparcim.	0,3%	Av. de Mayo
Viveros y florerías	0,2%	Perú
Otros	0,2%	Av. de Mayo
Total	**100%**	

Piratería

804 *Fraudes Marcarios en puestos de venta ilegal*

+6,5% Variación respecto al mes previo

Durante septiembre se identificaron 804 falsificaciones individuales de marcas y propiedad intelectual en las cuadras afectadas de la ciudad de Buenos Aires. Esto significa que hubo 804 oportunidades en las que el relevador identificó un producto que estaba siendo comercializado fraguando la marca o la propiedad intelectual. Este resultado fue 6,4% superior al registrado en agosto de 2021. En relación a febrero del 2020, hubo un alza de 140%.

Zona Once encabezó las falsificaciones de los rubros Indumentaria y calzado y de Óptica, fotog., relojería y joyería.

Dentro de indumentaria y calzado, las principales marcas falsificadas fueron Nike y Adidas, mientras que, en Óptica, fotog., relojería y joyería las principales marcas fueron Ray Ban e Infinit.





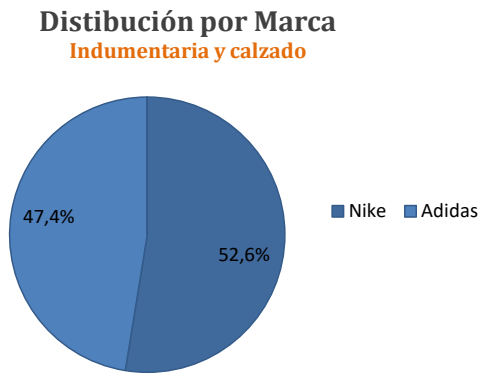

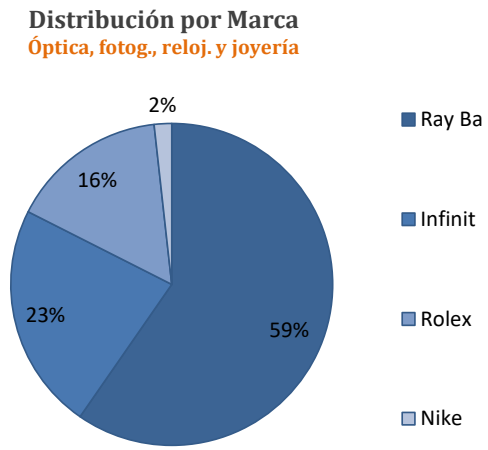

Índice Sintético de Venta Ilegal y Piratería (ISVIP)

80,2 Puntos

+4,8% Variación respecto a agosto 2021

Índice de Venta Ilegal y Piratería		
	Mar'10=100	Variación
nov-19	**20,2**	#¡REF!
dic-19	**44,6**	120,8%
ene-20	**60,8**	36,3%
feb-20	**61,8**	1,6%
feb-21	**49,9**	-19,3%
mar-21	**51,8**	3,8%
abr-21	**46,9**	-9,5%
may-21	**51,5**	9,8%
jun-21	**57,7**	12,0%
jul-21	**70,8**	22,7%
ago-21	**76,5**	8,1%
sep-21	80,2	4,8%

El Índice Sintético de Venta Ilegal y Piratería (ISVIP) se calcula a partir de la cantidad de puestos de venta ilegal callejera ubicados en las principales arterias de la ciudad de Buenos Aires y de la cantidad de falsificaciones individuales de marcas y propiedad intelectual.

Este índice, incluido a partir de enero de 2013, presentó en septiembre una suba de 4,8% con respecto al mes previo, mientras que en relación a la última medición pre ASPO (en febrero del 2020) subió 29,7%, al ubicarse en 80,2 puntos.

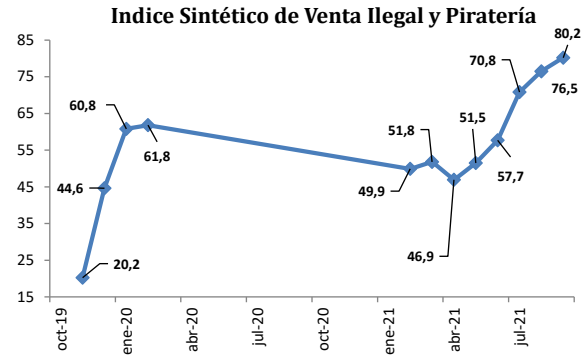

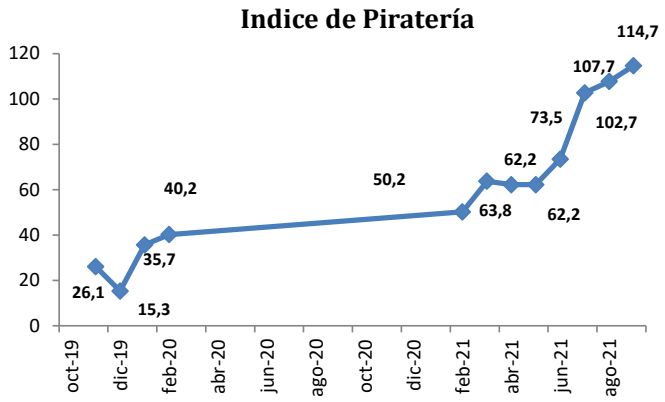

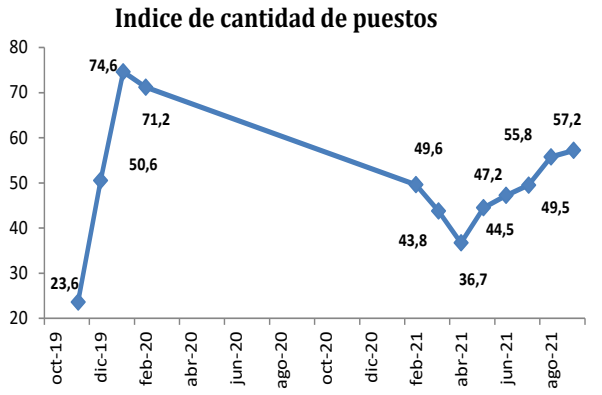

Muestra y Metodología

Relevamiento realizado entre el 1° y el 30 de septiembre entre las 10:00 y las 20:00 hs.

Se realiza un recorrido observando los puestos de comercio ilegal instalados en ambas aceras de las mencionadas avenidas, calles, estaciones terminales y plazas. En el caso de las estaciones se relevan tanto las estaciones como las plazas y calles inmediatamente aledañas. Se entiende por puestos de comercio ilegal a aquellos que se encuentran instalados en un lugar fijo y no aquellos que son ambulantes. Todo aquel stand, que, aunque en forma precaria, se muestre asentado en un lugar, ya sea con una mesa, caballete o simplemente sobre el piso, es contabilizado. Los datos relevados se asientan en planillas, por rubros y ubicación exacta. **No se lleva a cabo los días de lluvia, fines de semana ni feriados.**

Avenidas, Calles y Peatonales

Avenidas

(9 de Julio) Lima/Irigoyen (0-1200)
(9 de Julio) Pellegrini/Cerrito (0-1400)
Av. Avellaneda (2500-4000)
Av. Cabildo (2100-5000)
Av. Callao (0-500)
Av. Córdoba (0- 6700)
Av. Corrientes (0-6900)
Av. de Mayo (500-1500)
Av. Juramento (1900-2400)
Av. Pueyrredón (0-2700)
Av. Rivadavia (200-500 y 1500-11700)
Av. Santa Fe (600-5400)

Peatonales

Florida (0-1100)
Lavalle (0-1100)
Perú (0-200)

Zona Liniers

Cuzco (0-200)
Falcón (7100-7300)
Gana (0-100)
Ibarrola (7100-7300)
José León Suarez (0-200)
Montiel (0-200)

Zona Microcentro

25 de Mayo (0-400)
Av. Leandro N. Alem (0-400)
Av. Pte. Roque Sáenz Peña (500-1000)
B. Mitre (200-1000)
Esmeralda (0-400)
Maipú (0-400)
Perón (200-1000)
Reconquista (0-400)
San Martín (0-400)
Sarmiento (200-1000)
Suipacha (0-400)

Zona Once

Azcuénaga (0-400)
B. Mitre (2300-2800)
Castelli (0-400)
Larrea (0-400)
Paso (0-400)
Pasteur (0-400)
Perón (2300-2800)
Sarmiento (2300-2800)
Valentín Gómez (2600-2800)

Estaciones y Plazas

Estación 11 de Septiembre
Estación Belgrano C
Estación Constitución
Estación Lacroze
Estación Retiro
Parque Rivadavia
Plaza de Mayo

CIIU	Rubro
5220	Alimentos y bebidas
5233	Artículos domésticos
5234	Construcción y ferretería
5231	Farmacias y perfumerías
5232	Indumentaria y calzado
52393	Juguetería y esparcimiento
52396	Librerías
52393	Óptica, fotog., reloj., joyería
52391	Viveros y florerías

Cámara
Argentina de
Comercio y Servicios